

CHILE AVANZA CON TODOS EN ATACAMA

DESARROLLO DEL PLAN ATACAMA DURANTE EL GOBIERNO DEL
PRESIDENTE SEBASTIÁN PIÑERA ECHENIQUE (2010-2014)



PRESIDENCIA DE LA
REPUBLICA DE CHILE

**COLECCIÓN
MEMORIA
PRESIDENCIAL**



Gobierno
de Chile



CHILE AVANZA CON TODOS EN ATACAMA

DESARROLLO DEL PLAN ATACAMA DURANTE EL GOBIERNO DEL
PRESIDENTE SEBASTIÁN PIÑERA ECHENIQUE (2010-2014)

PRESIDENCIA DE LA
REPÚBLICA DE CHILE

**COLECCIÓN
MEMORIA
PRESIDENCIAL**



Gobierno
de Chile

CHILE **AVANZA** CON TODOS EN **ATACAMA**

PRESIDENCIA DE LA REPÚBLICA

GOBIERNO DE CHILE

COMITE EDITORIAL: Ignacio Guerrero, Mauricio Lob, Magdalena Piñera y María Paz Williams.

COORDINACIÓN EDITORIAL: Nicolás González.

REDACTORES: Carolina Acuña, Guillermo Iturrieta y Rocio Valenzuela.

COLABORADORES: Constanza Cea, Claudio Cancino, María Teresa Letelier y Carolina Valdés.

DISEÑO EDITORIAL: Andrés Yankovic.

ÍNDICE

- 7 Chile avanza con todos en Atacama
Sebastián Piñera Echenique, Presidente de la República
- 9 Una región que cumple sus metas
Rafael Prohens Espinoza, intendente de Atacama
- 11 Una región llena de riquezas y oportunidades
- 12 Principales resultados del Plan Atacama
- 14 La Región de Atacama en cifras
- 17 Recursos hídricos: más agua para la región y sus habitantes
- 23 Seguridad ciudadana: ciudades más seguras para vivir
- 29 Infraestructura, ciudad y calidad de vida: nuevas carreteras y espacios públicos
- 37 Salud y deporte: trabajando por una vida más saludable
- 47 Educación: oportunidades iguales para todos
- 53 Superación de la pobreza: una nueva vida para los atacameños
- 59 Rescate de los 33 mineros de Atacama: una hazaña mundial
- 63 Programa Legado Bicentenario: 100 obras 200 años



El Presidente de la República, Sebastián Piñera, encabezó el lanzamiento del Plan Atacama para el desarrollo de la región. 8 de enero de 2011.

CHILE AVANZA CON TODOS EN ATACAMA

Fue en 1536 que Diego de Almagro llegó al Valle de Copiapó, iniciando de esa manera el descubrimiento de Chile. Otrora habitada por diaguitas, esta región atravesada por el desierto más árido del mundo muestra un marcado carácter cuprífero y una clara vocación viticultora, plasmada esta última en los impresionantes volúmenes de exportación que Atacama exhibe de la uva.

Pese a todas estas innegables fortalezas la región mostraba en 2010 que restaban muchas tareas por hacer. Los niveles de victimización y violencia intrafamiliar eran más altos que en el resto del país; faltaba erradicar muchos campamentos y urgía dotar a Atacama de una salud digna, oportuna y de calidad.

Por circunstancias como las anteriores surgió la necesidad de elaborar un plan integral de desarrollo para cada una de nuestras regiones que, coordinado por el gobierno central, a través de la Unidad de Regiones del Ministerio Secretaría General de la Presidencia, pero formulado y gestionado por cada gobierno regional, fijó metas y plazos concretos en todas las materias importantes para la vida de las chilenas y chilenos que no residen en la capital. Además, durante 2012, surgieron una serie de demandas ciudadanas por parte de los atacameños, que durante años habían sido postergadas y que esta vez escuchamos e incorporamos en nuestro plan, poniendo todos nuestros esfuerzos en ello.

El plan tuvo como ejes: recursos hídricos; seguridad ciudadana; infraestructura, ciudad y calidad de vida; salud y deporte; educación y pobreza.

Hoy, los frutos de esta iniciativa son evidentes. Y de esto dan muestra las páginas de este libro, donde lo más im-

portante no son las obras ni las cifras, sino cómo éstas nos ayudan a reflejar que estamos avanzando hacia una sociedad con mayores oportunidades y seguridades para todos, pero también hacia una sociedad con valores. Pese a que aún queda mucho por hacer, esta región demuestra que cuando tenemos objetivos claros y definidos podemos dar pasos más largos, más rápidos y más firmes hacia la gran meta de nuestra generación: transformar a Chile, antes que termine esta década, en el primer país de América Latina que logra alcanzar el desarrollo y derrotar la pobreza.

Antes de terminar estas palabras, quiero destacar a todos quienes colaboraron con su esfuerzo y trabajo por hacer de esta Región de Atacama un mejor lugar para nacer, para estudiar, para trabajar, para formar un hogar, para emprender, para envejecer, en fin, para vivir. De manera especial quiero agradecer a los gobiernos regionales, a los municipios, a las organizaciones de la sociedad civil y a tantas personas que, de forma muchas veces anónima, han hecho su aporte por mejorar la calidad de vida de los habitantes de Atacama. Porque gracias a ellos hemos demostrado, una vez más, que cuando trabajamos unidos, Chile avanza con sus regiones.

Con mucho cariño,



Sebastián Piñera Echenique
Presidente de la República



El intendente de Atacama, Rafel Prohens, encabezó la ceremonia de colocación de la Primera Piedra del conjunto Habitacional Capis Chico, compuesto por 184 viviendas para familias de trece campamentos. 3 de septiembre de 2013.

UNA REGIÓN QUE CUMPLE SUS METAS

Durante el Gobierno del Presidente Sebastián Piñera Echenique, Atacama marcó un récord que ha sido clave para su desarrollo: en 2012 logramos bajar la desocupación a una tasa histórica de 4,4 por ciento, tras la creación de más de cinco mil 600 nuevos empleos. Esto permitió que la región se situara en el cuarto lugar de empleabilidad a nivel nacional.

Además, actualmente, Atacama ostenta una inversión minera cercana a los tres mil 263 millones de dólares, a lo que se suma una inversión proyectada de cuatro mil 288 millones, con tasas de crecimiento que podrían superar el 30 por ciento.

En cuanto al rubro de la construcción, nuestra región alcanza el primer lugar a nivel nacional. Este interés de la industria también se evidencia en los datos entregados por el Índice de Actividad de la Construcción Regional (Inacor) —que mide el empleo sectorial, permisos de edificaciones, y consumo de cemento— el cual arrojó un porcentaje promedio acumulado de un 25,6 por ciento en 2012. Y es que más allá de los indicadores, basta caminar por las calles de la capital regional, para comprobar que el crecimiento y las proyecciones se perciben en cada esquina.


Sin duda el Gobierno del Presidente Piñera se comprometió con la Región de Atacama. Prueba de ello es que, durante el año 2010, se nos propuso impulsar una serie de acciones con una mirada regional. Por ello, se nos encargó crear el Plan de Desarrollo de Atacama 2010-2014, tarea a la cual el gobierno regional dedicó gran parte de su gestión, siempre con el objetivo de garan-

tizar el surgimiento de las oportunidades y seguridades que permitieran avanzar hacia una sociedad desarrollada, sin pobreza, más libre, próspera y justa.

Para lograr dicho objetivo se trabajó en seis lineamientos relevantes para todos los habitantes de la región: recursos hídricos; seguridad ciudadana; infraestructura, ciudad y calidad de vida; salud y deporte; educación y pobreza.

La misión de dar vida a estos seis ejes tuvo como base la realización de un diagnóstico previo, pasando posteriormente a un planteamiento de objetivos claros y realistas, y culminando con acciones concretas, compuestas por metas y compromisos. Para ello, se creó un plan de seguimiento con monitoreo semestral.

Con esta carta de navegación en mente, la Intendencia Regional —apoyado por el Consejo Regional— ha velado por el pleno cumplimiento del plan gubernamental, entregando una mejor calidad de vida, más oportunidades y una mayor sustentabilidad para el desarrollo de Atacama.



Rafael Prohens Espinoza
Intendente Región de Atacama

Miniestadio El Barquito de Chañaral.



UNA REGIÓN LLENA DE RIQUEZAS Y OPORTUNIDADES

El 21 de mayo de 2010, cuando Chile entero aún estaba conmovido por la tragedia del 27 de febrero, el Presidente Sebastián Piñera convocó a todos los chilenos a abrazar una causa grande, noble y audaz, pero plenamente factible: alcanzar para nuestra generación, la generación del Bicentenario, a hacer de Chile, antes que termine esta década, un país desarrollado y sin pobreza, un país capaz de darles a todos sus hijos las oportunidades de desarrollo material y espiritual que sus padres y abuelos siempre soñaron, pero nunca alcanzaron.

Para avanzar hacia esta sociedad de oportunidades, seguridades y valores, el Presidente Sebastián Piñera puso en marcha un ambicioso programa de gobierno, con metas y plazos muy concretos, y con la mirada puesta en los compatriotas de cada una de las quince regiones del país.

La Región de Atacama es parte fundamental de la historia y del patrimonio de Chile. Durante el siglo XIX esta zona aportó de manera importante al crecimiento económico del país, a través de la explotación de la plata y, posteriormente, mediante la actividad cuprífera, que se desarrolla intensamente hasta hoy.

Pese a ello, en marzo de 2010, diversos indicadores mostraban que la región se estaba quedando atrás con respecto a su potencial en temas como conectividad, áreas verdes y, en general, en aquellos que tienen relación con la búsqueda de una mejor calidad de vida de los habitantes de la región. Sin embargo, su potencial permite

seguir atrayendo inversiones tanto nacionales como extranjeras, generando más empleos y aumentando el bienestar general de la población. Por otra parte, su herencia cultural y patrimonial la sitúa virtualmente como un centro turístico de gran relevancia a nivel nacional.

Todo lo anterior llevó al Gobierno del Presidente Sebastián Piñera a formular el Plan Atacama que, en lo sustancial, buscó garantizar el surgimiento de las oportunidades y seguridades necesarias para cerrar la brecha que separa a la región del promedio del país, de modo de avanzar, con el conjunto de éste, hacia la configuración de una sociedad desarrollada y sin pobreza, más libre, próspera y justa.

El 8 enero de 2011, cuando el Presidente Piñera lanzó el plan en la Región de Atacama, destacó que "ésta es una región que va a despegar sobre la base de su gente, su compromiso, su trabajo, pero también sobre cuatro grandes motores, que son los que van a permitir a Atacama alcanzar ese lugar de privilegio, de desarrollo: la minería, sin duda un motor poderoso; la agricultura, otro motor poderoso; a lo cual tenemos que potenciar aún más el sector pesquero y así lograr su completo desarrollo e incorporar el turismo en una región que lo tiene absolutamente todo para atraer visitantes del mundo entero".

En base a estos lineamientos, el Plan Atacama contempló un conjunto de medidas que se distribuyen en seis ejes: recursos hídricos; seguridad ciudadana; infraestructura, ciudad y calidad de vida; salud; educación y pobreza.

PRINCIPALES RESULTADOS DEL PLAN ATACAMA

Baja sustantiva en la tasa de desempleo

- » El desempleo, que durante el trimestre agosto-octubre de 2009 alcanzó el 7,7 por ciento, ha bajado a cifras del 5,7 por ciento durante el mismo trimestre de 2013.
- » Se han creado 21 mil 264 empleos entre enero de 2010 y octubre de 2013.

Uso eficiente de los recursos hídricos

- » Entubamiento de cinco emblemáticos canales de la región.
- » Aplicación del Plan de Estimulación Artificial de Nubes.
- » Diversos convenios para la incorporación de nuevas fuentes de agua.

Impulso del desarrollo productivo y la calidad de vida

- » Adjudicación de la doble vía La Serena-Vallenar.
- » Inauguración de la doble vía Caldera-Vallenar.
- » Ejecución del Parque Urbano Kaukari de Copiapó.

Mejor infraestructura de salud y fomento al deporte

- » Nueva torre de hospitalización del nuevo Hospital Regional de Copiapó.
- » Nuevo Centro de Rehabilitación Teletón de Copiapó.
- » Nuevo Centro de Salud Familiar (Cesfam) de Vallenar.
- » Nuevo Estadio Luis Valenzuela Herмосilla de Copiapó.
- » Nuevo Polideportivo de Vallenar y seis nuevos miniestadios.

Mejor calidad de la educación

- » Dos liceos Bicentenario de Excelencia: Liceo Bicentenario de Vallenar y Liceo Bicentenario Mercedes Fritis Mackenney de Copiapó.

Mejores resultados académicos

- » Aumento de 19 puntos en el Simce de Matemática de cuarto básico entre 2008 y 2012.

Reducción de la pobreza

- » Disminución en 66 por ciento de la pobreza extrema entre 2009 y 2011.




Hospital Regional de Copiapó.



Doble vía Caldera-Vallenar de la Ruta 5.

LA REGIÓN DE ATACAMA EN CIFRAS (2010-2014)



**DESEMPLEO EN
ATACAMA**

5,7% ▼

2013:
TRIMESTRE MÓVIL
AGOSTO-OCTUBRE



**NUEVOS PUESTOS DE
TRABAJO**

21.264

DESDE EL TRIMESTRE
ENERO-MARZO
DE 2010

2009
29.773
millones de pesos

2013
39.900
millones de pesos



**FONDO NACIONAL DE
DESARROLLO REGIONAL (FND)**

34% ▲

2009-2013
UN AUMENTO DE
10.127 MILLONES
DE PESOS

Fuente: Segpres.



**IMPLEMENTACIÓN DE LICEOS
BICENTENARIO DE EXCELENCIA**

2

LICEOS BICENTENARIO EN
VALLENAR Y COPIAPÓ



**NUEVOS CENTROS
DE SALUD**

3

HOSPITAL REGIONAL DE
COPIAPÓ,
CENTRO TELETÓN Y
CESFAM DE VALLENAR



**NUEVOS RECINTOS
DEPORTIVOS**

1

ESTADIO DE FÚTBOL
PROFESIONAL

2

POLIDEPORTIVOS

6

MINIESTADIOS

Fuente: Segpres.



El ministro de Agricultura, Luis Mayol, junto al intendente, Rafael Prohens, y la seremi de Agricultura, María Angélica Osorio, entregaron el Primer Informe Oficial del Proyecto de Siembra de Nubes en la Región de Atacama. 9 de julio de 2012.

RECURSOS HÍDRICOS

MÁS AGUA PARA LA REGIÓN Y SUS HABITANTES

Un desafío para el desarrollo es el agua. La falta de inversiones en infraestructura hídrica, unido a los efectos del cambio climático, expone a nuestro país a periodos cada vez más recurrentes y severos de sequía, como el que hoy estamos viviendo. En la Región de Atacama, como medida inmediata, el gobierno implementó el programa de siembra de nubes, que permite aumentar las precipitaciones entre un diez y un quince por ciento por temporada.

El recurso hídrico fue uno de los principales puntos de interés del Gobierno del Presidente Sebastián Piñera en la Región de Atacama, debido a la escasez que afecta a la zona.

Una de las principales medidas que se llevaron a cabo para revertir esta situación están integradas en el Plan de Estimulación Artificial de Nubes, ejecutado entre los años 2012 y 2013, que permitió aumentar las precipitaciones en alrededor de un diez por ciento con métodos artificiales y así aumentar el agua de los embalses naturales.

El 9 de julio de 2012, durante la verificación en terreno de la aeronave encargada de bombardear las nubes, el

intendente Rafael Prohens señaló que “estos proyectos (...) debieran ser permanentes en el tiempo, porque puede pasar que un año no nos vaya bien, pero al siguiente sí y la consistencia en el programa es lo que hace que tenga resultados para la gente, para la agricultura y para todas las actividades que tiene la región”.

En tanto, en septiembre de 2012, el Ministerio de Obras Públicas firmó un convenio con la empresa Anglo American, donde, de forma gratuita, la firma minera pondría a disposición el 50 por ciento de sus derechos de aprovechamiento, equivalentes a 90 litros de agua por segundo, por un plazo de cinco años. En mayo de 2012, otro



El Plan de Estimulación Artificial de Nubes se llevó a cabo durante 2012 y 2013, para aumentar las precipitaciones y el agua en los embalses naturales.

convenio, firmado con la Minera Candelaria, estableció que la empresa entregaba 103 litros de agua por segundo para consumo humano.

Tras la firma del protocolo de acuerdo, la entonces intendenta Ximena Matas enfatizó que "nuestra primera preocupación sigue siendo el abastecimiento de agua potable para la población, por eso, ojalá muchas otras empresas puedan sumarse al ejemplo de lo que está haciendo hoy Minera Candelaria, a través de la entrega de estos 103 litros por segundo. Esperamos que esa sea la disposición de otros más. Hay que sumar, todo suma para tener un uso sustentable del recurso hídrico de la cuenca".

Por su parte, el ex ministro de Obras Públicas Laurence Golborne ratificó en la ocasión que "se han tomado medidas de corto plazo, de las cuales ya se han visto los resultados. Los cortes que eran tan frecuentes, ya han pasado a la historia, hoy día tenemos una situación bastante más normalizada. Adicionalmente, se están tomando medidas para asegurar el agua en el mediano plazo y ya se tiene solicitado el plan de largo plazo a la empresa Aguas Chañar, para asegurar el suministro a través de una planta desaladora, porque necesitamos independizar el suministro de agua de la región".

Por su parte, el gobierno regional suscribió el 2 de octubre de 2012 un acuerdo en el que el proyecto Caserones de

El Plan de Estimulación Artificial de Nubes busca aumentar las precipitaciones en alrededor de un diez por ciento, para aumentar el agua en los embalses naturales.

la Minera Lumina Copper Chile S.A. entregó en comodato a Econssa Chile S.A., en forma temporal y gratuita, el uso y administración de los derechos de aprovechamiento de un caudal de 50 litros de agua por segundo del pozo Deliber N°2. De esta manera, Aguas Chañar S.A. —delegada por Econssa— debe entregar mensualmente hasta cinco mil metros cúbicos gratuitos del vital elemento al municipio de Tierra Amarilla para consumo humano.

También se instaló la planta de osmosis inversa Placilla Sierralta en Copiapó, el 13 de septiembre de 2012, que contempló una inversión de más de cinco mil millones de pesos provenientes del sector privado.

Dar un uso eficiente al recurso hídrico

Asimismo, se inició el mejoramiento del embalse Lautaro en Tierra Amarilla, que busca incorporar un nuevo embalse de doce millones de metros cúbicos, lo que permitirá regar más de cuatro mil 500 hectáreas y beneficiar a mil agricultores de la zona. Luego de 43 años, el 28 de octubre de 2013 se llevó a cabo la ceremonia de traspaso del embalse Lautaro a la Junta de Vigilancia del Río Copiapó y sus Afluentes, por lo que se espera que las obras comiencen en 2014.

También se están realizando trabajos de entubamiento de canales de conducción, como el caso de los canales Mal Paso y Bellavista de Tierra Amarilla. En el primer caso, se harán obras de mejoramiento en cuatro kilómetros del canal, para recuperar 35 litros de agua por

segundo, lo que mejorará la capacidad de riego de 35 hectáreas. El 28 de octubre de 2013 se dio inicio a las obras de entubamiento. Por otra parte, en junio de 2011, terminaron las obras de revestimiento de 350 metros de tuberías del canal Bellavista, que va en beneficio de 50 pequeños agricultores del sector Nantoco.

En Copiapó se realizaron obras de entubamiento en el canal San Fernando, lo que ayudó a cerca de 200 agricultores del sector y permitió el riego de 167 hectáreas de cultivos. En el canal Matriz de Riego Toledo se revistieron 288 metros de tuberías, entregando sustento hídrico a más de 500 hectáreas de suelo agrícola. Las obras fueron inauguradas en julio de 2011. Finalmente, las obras de entubamiento de seis kilómetros del canal Unificado Chamonate y Toledo fueron entregadas el 28 de octubre de 2013, beneficiando a 59 regantes de la zona.

Además, en el año 2012 se creó una plataforma de monitoreo y control de cuencas para Copiapó y Huasco, que ha logrado mejorar la disponibilidad, control y seguridad de riego en la parte baja de la cuenca del río Copiapó, lo que corresponde a cerca de dos mil 500 hectáreas. En tanto, la Dirección General de Aguas (DGA) de Atacama incorporó, en marzo de 2011, tres nuevos profesionales para la fiscalización y administración de los recursos hídricos.

Finalmente, se implementaron nuevos sistemas de Agua Potable Rural (APR) en la región (como en Freirina, Valleñar, Copiapó y Alto del Carmen), buscando resolver favorablemente el problema de salubridad rural.





Timothy Taffe,
beneficiario del Plan de Estimulación Artificial de Nubes.

“CON ESTE PROGRAMA SE HAN VISTO RESULTADOS QUE SON PROMISORIOS”

Hace cerca de cinco años que la Asociación de Productores y Exportadores Agrícolas del Valle de Copiapó (Apeco) y la Junta de Vigilancia del Río Copiapó iniciaron un programa de estimulación de precipitaciones regional, que comprometía al sector público y privado. Sin embargo, como recuerda el agricultor Timothy Taffe, “al gobierno de ese minuto no le tincó mucho el programa y fue un poco difícil conseguir los aportes”.

El Programa de Estimulación Artificial de Nubes comenzó en junio de 2012 en la Región de Atacama y consiste en adosar un generador de yoduro de plata a un avión, que inyecta el producto en la nube cada vez que las condiciones climáticas son propicias. “El programa que ha funcionado bastante bien, las autoridades lo han tomado como un proyecto prácticamente propio y que ha beneficiado a los agricultores, a los sectores mineros y a sectores de consumo poblacional”, señala Taffe.

Además, asegura que “si no tenemos agua, no podemos seguir creciendo como ciudad, no podemos seguir construyendo más edificios, no puede venir más gente a vivir a Copiapó, por lo tanto, es un proyecto súper serio, del cual debiéramos colaborar todos, tanto el gobierno como los particulares”.

Entrega de 16 vehículos policiales a la Tercera Zona de Carabineros de Atacama.



SEGURIDAD CIUDADANA

CIUDADES MÁS SEGURAS PARA VIVIR

La lucha contra la delincuencia involucra a muchas instituciones: Carabineros de Chile, la Policía de Investigaciones, los fiscales, los jueces de garantía, los tribunales de justicia, Gendarmería y también a toda la sociedad civil. El gobierno ha fortalecido la colaboración y coordinación entre todas estas instancias, creando programas para reducir la victimización y procurar la paz social.

Uno de los ejes fundamentales del Gobierno del Presidente Piñera ha sido la seguridad de las personas. En esta materia, los resultados de la Encuesta Nacional Urbana de Seguridad Ciudadana (Enusc) muestran que el porcentaje de hogares victimizados de la región durante 2012 fue de 25,8 por ciento, cifra que disminuyó respecto de 2011, cuando la victimización se ubicó en 29,2 por ciento.

Para reducir el número de delitos cometidos en la región, se implementó el Programa Barrio en Paz Residencial en el sector Los Llanos de Ollantay de Copiapó y en la población Rafael Torreblanca de Vallenar. Mientras que el

Programa Barrio en Paz Comercial se implementó en los sectores céntricos de Copiapó, Vallenar y Chañaral. Por otra parte, el 20 de marzo de 2012 se lanzó el Sistema Táctico de Análisis Delictual (STAD). Este sistema es un modelo que se basa en reuniones programadas entre jefes de unidades de Carabineros y sus superiores para analizar patrones delictuales.

En el marco de la seguridad ciudadana, también se puso énfasis en mejorar la infraestructura y el equipamiento de las cárceles y cuarteles de la región. En proceso de licitación se encuentra el diseño del nuevo Centro Modelo



La en ese entonces ministra del Sernam, Carolina Schmidt, verifica el proyecto y visita la Casa de Acogida en marzo de 2013.

de Educación y Trabajo El Arenal en Copiapó, cuyas obras consideran una inversión de 120 millones de dólares y que tendrá una capacidad para tres mil 80 reos, en una superficie construida de más de 86 mil metros cuadrados, ubicados en el sector denominado Caserones, a 35 kilómetros de Copiapó. Este proyecto, de gran importancia para la región, centra su foco en la reinserción social, contemplando áreas específicas para la realización de actividades de capacitación técnico laboral, nivelación de estudios y áreas de trabajo. Se espera que la ejecución de las obras comience en 2015.

Por otra parte, en julio de 2011 se inauguró el edificio de la Corporación de Asistencia Judicial de Vallenar, iniciativa que consideró una inversión de 444 millones de pesos, para un recinto de 538 metros cuadrados. Además se realizó la reposición del Cuartel de Carabineros de Domeyko, cuya nueva edificación alcanza los 320 metros cuadrados y significó una inversión de 220 millones de pesos. Fue inaugurado el 15 de octubre de 2011.

Para apoyar y proteger a las víctimas de violencia intrafamiliar, se construyó la Casa de Acogida de Mujeres Ví-



Gracias al Fondo Nacional de Seguridad Pública (FNSP), el 14 de diciembre de 2012 se instalaron nuevas luminarias en la población Las Dunas de Caldera.

timas de Violencia Intrafamiliar del Sernam, que ofrece protección temporal a mujeres junto a sus hijos e hijas que se encuentran en situación de riesgo grave y/o vital por violencia intrafamiliar. La casa, que fue entregada en julio de 2013, contempla una superficie de 644 metros cuadrados, que puede albergar a diez mujeres y 20 niños y niñas a la vez, y consideró una inversión de 695 millones de pesos.

Además, a través del Plan Chile Seguro, diversas poblaciones de la región se vieron beneficiadas con el Fondo Nacional de Seguridad Pública, que tiene como finali-

dad fomentar y apoyar iniciativas locales para prevenir y reducir hechos delictuales. Un ejemplo de ello fue la instalación de nuevas luminarias, a través de paneles fotovoltaicos, en la población Las Dunas de Caldera.

Finalmente, durante 2014 se pondrá en marcha el Plan Frontera Norte en la Región de Atacama, programa implementado en las regiones de Arica y Parinacota, Tarapacá y Antofagasta, cuyo objetivo principal es evitar el contrabando de droga a través de puertos, sectores costeros no habilitados, complejos fronterizos y pasos no habilitados.





Adriana Cuevas,
beneficiaria del Fondo Nacional de Seguridad Pública:

“CON LUZ HAY MENOS DELITOS”

Los resultados de la novena Encuesta Nacional Urbana de Seguridad Ciudadana (ENUSC) reveló que la Región de Atacama tuvo un importante descenso de la victimización, pasando de uno de cada tres hogares que había sido víctima de algún delito en 2011, a uno de cada cuatro hogares en 2012. Esto significa que dos mil 345 familias y hogares dejaron de ser víctimas de la delincuencia.

La presidenta de la Junta de Vecinos, de la población Las Dunas de Caldera, Adriana Cuevas, cuenta que “los vecinos están muy contentos, porque el hecho de tener más luz es un beneficio. Además nos sirve para repeler mejor a los delincuentes, así que los ladrones ya no andan cerca de nuestras casas”. Gracias al Fondo Nacional de Seguridad Pública (FNSP), una herramienta creada por el Gobierno del Presidente Sebastián Piñera para reducir la delincuencia a través de la disposición de fondos concursables, se instalaron nuevas luminarias en la población Las Dunas de Caldera.

Las viviendas beneficiadas en el sector Villa Unida son 225, por lo que Adriana señala que “ahora se ve más gente transitando en la noche, porque está más iluminado. Los niños pueden jugar hasta más tarde, las mamás quedan menos preocupadas en sus casas y todo, en general, es más tranquilo, porque con luz hay menos delitos”.



Doble vía Caldera-Vallénar.

NUEVAS CARRETERAS Y ESPACIOS PÚBLICOS

Chile necesita más y mejores carreteras, aeropuertos y puertos. Por eso, al término del gobierno, se habrán invertido doce mil millones de dólares en obras de infraestructura para el desarrollo. Un país que quiere alcanzar el desarrollo no puede mantener aisladas o con serios problemas de conectividad a sus regiones.

Los 187 kilómetros que componen la doble vía concesionada que une Caldera con Vallenar, en la Ruta 5, que contó con un presupuesto de más de 315 millones de dólares, benefician directamente a los habitantes de Vallenar, Copiapó y Caldera, transformándose en la inversión de mayor magnitud en materia de infraestructura pública en la Región de Atacama.

En la inauguración de este tramo de la autopista, el 15 de abril de 2011, el Presidente de la República, Sebastián Piñera, aseguró que esta obra representa "una necesidad y un verdadero compromiso para poder unir a nuestro país con la Región de Atacama, acercar este maravilloso desierto al resto de Chile y transformar lo que antes fue una barrera difícil de superar, en un punto de encuentro que acerca a nuestro país. Y de esa manera estamos construyendo un Chile más integrado, más unido y más preparado para enfrentar los desafíos del futuro".

Por otra parte, luego de un intento fallido en la licitación realizada en 2009, durante 2011 se licitaron y adjudicaron las obras de la doble vía de la Ruta 5, que une La

Serena con Vallenar. Las obras, que a diciembre de 2013 contaban con un 20 por ciento de avance, contemplan 187 kilómetros de doble calzada, 32 retornos, once enlaces a desnivel de ferrocarriles y la construcción de dos nuevos puentes, entre otras. La inversión comprometida es de 315 millones de dólares. Se espera su entrega a fines de 2015.

También se realiza la ampliación a doble calzada de catorce kilómetros de la vía Copiapó-Toledo, en la Ruta 5, lo que permitirá dar solución a la congestión vial que se genera en el acceso norte de Copiapó y mejorar considerablemente las condiciones de seguridad vial. Los trabajos, que dan continuidad a la doble vía en el tramo Vallenar-Caldera, incluyen la implementación de calles de servicio, ciclovías, aceras y nueva luminaria. El proyecto, que considera una inversión de catorce mil millones de pesos, está programado para ser entregado a principios de 2014.

A su vez, se trabajó en la construcción del bypass Freirina, que consistió en la construcción de una ruta de 8,6 kilómetros con tres enlaces, constituyendo una alternativa a



El Presidente de la República, Sebastián Piñera, inaugura la doble vía que une Caldera con Vallenar, en la Ruta 5. 15 de abril de 2011.

la Ruta C-46 entre Vallenar y Huasco. Dicho proyecto tuvo un costo de ocho mil 680 millones de pesos y fue inaugurado en enero de 2011. También se hizo la reposición del puente San Félix en la Ruta C-571, en Alto del Carmen, que consideró una inversión superior a los mil 100 millones de pesos, cuyas obras se ejecutaron entre 2011 y 2012.

Por otra parte, la reposición de 26 kilómetros de la carpeta asfáltica de la Ruta 5, en el sector Chañaral y el límite con la Región de Antofagasta, consideró una inversión de seis mil 800 millones de pesos y fue terminada a principios de 2013. Además, se mejoró la Ruta C-163 Llanta-Potrerrillos,

en Diego de Almagro, cuyos trabajos significaron una inversión de más de tres mil millones de pesos.

Otras obras destacables son la ampliación a doble vía de la Avenida Los Carrera —una de las principales arterias de Copiapó— cuya ejecución se llevó a cabo en cuatro etapas. Éstas contemplaron la pavimentación de la calzada asfáltica, la instalación de soleras, la construcción de aceras, el alumbrado público, reposición de servicios y construcción de obras para evacuación de agua lluvia, lo que implicó una inversión superior a los trece mil millones de pesos. La tercera etapa fue inaugurada en



La Avenida Los Carrera es una de las principales arterias viales de Copiapó, por lo que su ampliación a dos vías es un gran aporte para los habitantes de la región.

diciembre de 2012 y la cuarta etapa de este proyecto finalizó en diciembre de 2013.

También, la construcción de la Circunvalación Sur y Diego de Almagro, que consideró una inversión de más de dos mil 220 millones de pesos, que abarca una intervención de catorce mil 170 metros cuadrados. Los trabajos comenzaron en abril de 2013, y se proyecta que sean inaugurados en enero de 2014.

De gran importancia para la ciudad de Copiapó resulta la habilitación de un nuevo Terminal Rodoviario. Por

esta razón, se llevó adelante la licitación de un nuevo terminal rodoviario concesionado, en el sector donde actualmente está emplazado el Polvorín del Ejército, a dos kilómetros del centro de la ciudad. El proyecto, que incluye el traslado del Polvorín, permitirá entre otras cosas descongestionar la zona centro de Copiapó y responder a las demandas modernas de transporte de una ciudad en crecimiento. También, se espera generar una serie de áreas comerciales de apoyo al terminal que potencien y dinamicen el sector. Es una iniciativa esperada por más de quince años y su inicio será durante 2014.



Futuro Parque Urbano Kaukari.



El Presidente de la República, Sebastián Piñera, pone la Primera Piedra del Parque Kaukari, en Copiapó, el 12 de octubre de 2013.

Programa Elige Vivir tu Parque

Durante los últimos años se ha hecho evidente el déficit de áreas verdes y espacios públicos en gran parte de las ciudades de Chile, al tiempo que la ciudadanía ha empezado a exigir más y mejores espacios para la recreación, para la práctica de deportes y para tener un lugar de encuentro.

Sin embargo, aunque muchas veces existen los recursos para construir nuevos parques urbanos, no está asegurado el financiamiento para mantenerlos.

Para paliar esta situación, el Gobierno del Presidente Sebastián Piñera, a través del Ministerio de Vivienda y Urbanismo (Minvu), por Decreto Supremo creó el Programa Elige Vivir Tu Parque, el cual tiene como ejes la construcción de nuevos parques urbanos; la conservación de los parques ya existentes, con el objetivo de construir una Red Nacional de Parques Urbanos, que asegure apoyo económico y técnico del Minvu, y decretar el mes de octubre como el "Mes de los Parques", periodo en que se intensificarán diversas actividades para promover el uso de los parques urbanos, tales como cicletadas, corridas, gimnasia entretenida, ciclos de cine, obras de teatro, en-

tre otras, muchas de las cuales se desarrollarán bajo el programa Elige Vivir Sano.

En el marco del Programa Elige Vivir tu Parque, se encuentra la construcción del futuro Parque Urbano Kaukari de Copiapó. El proyecto, que tendrá un costo total de 30 mil millones de pesos, pretende revitalizar 160 hectáreas para la ciudad. Son cerca de tres kilómetros que albergarán distintas áreas de entretenimiento y esparcimiento. Además, contará con costaneras, un anfiteatro para espectáculos al aire libre, canchas deportivas, miradores, juegos infantiles, plazas y una ciclo vía. El 12 de octubre de 2013 se llevó a cabo la colocación de la Primera Piedra. En la ocasión, el Presidente de la República, Sebastián Piñera, quien estuvo presente en la ceremonia junto a la Primera Dama, Cecilia Morel, señaló que este parque va a significar "un verdadero renacimiento para el río Copiapó y para todos los copiapinos, revitalizando el rostro de esta ciudad, recuperando e integrando el lecho del río a la vida diaria y cotidiana de los habitantes de esta tierra, creando un gran espacio público y un lugar de encuentro para que la gente pueda venir aquí a disfrutar, a recrearse, a pasear, a practicar deportes, a jugar con sus niños y a disfrutar de la naturaleza".



Inauguración de la primera etapa del parque en la Estación Paipote, el que se conectará con el proyecto Parque Kaukari. Las obras estarían listas en su totalidad en 2014.

“Este parque va a significar un verdadero renacimiento para el río Copiapó y para todos los copiapinos, revitalizando el rostro de esta ciudad, recuperando e integrando el lecho del río a la vida diaria y cotidiana de los habitantes de esta tierra”.

Sebastián Piñera, Presidente de la República. 12 de octubre de 2013.

Además, resaltó que “hemos venido a poner la Primera Piedra de lo que va a ser el cumplimiento de un sueño, de un anhelo que ha vivido profundamente en el corazón, en la esperanza y en los sueños de los hombres y mujeres de esta tierra. Venimos a poner la Primera Piedra de lo que va a ser el Parque Kaukari, que sin duda le va a devolver ese significado de valle verde, como una verdadera copa de oro después de ese árido desierto que algunos llamaban ‘El descampado de Atacama’”.

También en el marco del Programa Elige Vivir tu Parque, se están mejorando los espacios urbanos de la Estación Paipote en Copiapó con la construcción de un parque que se conectará con el proyecto Kaukari y que consi-

derará una inversión total de más de dos mil 865 millones de pesos. La primera etapa contempló plazoletas, ciclovías y obras de arborización, y fue ejecutada entre 2011 y 2012. La segunda etapa considera la construcción de paseos peatonales, la inclusión de áreas verdes y la instalación de equipo urbano. Está proyectada para ser entregada en 2014.

Finalmente, el programa Elige Vivir tu Parque, contempla el mejoramiento de los bandejones de la calle Chorriillos, en Caldera, la construcción del Espacio Público del sector Fiesta Cruz de Mayo de Vallenar y el Parque Urbano Quinta Los Chañares de Diego de Almagro. Además, en etapa de diseño, se encuentra el Parque Monseñor Ariztía de Caldera.



En el marco del Programa Legado Bicentenario, la Iglesia Nuestra Señora del Carmen de Chañaral comenzará a ser restaurada el primer semestre de 2014.

Recuperación del patrimonio cultural

Gracias al Programa Legado Bicentenario, que impulsó el Presidente Sebastián Piñera, se está iniciando la recuperación de dos iglesias importantes de la Región de Atacama. Primero, la restauración de la Iglesia Nuestra Señora del Carmen de Chañaral, que considera una inversión de 800 millones de pesos y cuyas obras comenzarán durante 2014. En tanto, en la Iglesia Santa Rosa de Lima de Freirina, declarada Monumento Histórico el año 1980, se realizará la reparación de la techumbre, cielos y el afianzamiento de la estructura, lo que tendrá un costo

de más de mil 600 millones de pesos. Se espera que los trabajos también comiencen durante 2014.

Otro edificio patrimonial que será restaurado y que se encuentra en etapa de diseño, es la Casa Maldini en Copiapó, edificio que fue declarado Monumento Histórico en 2008, que pertenece a la Universidad de Atacama y cuyo destino será el desarrollo de actividades artístico culturales. Finalmente, también en etapa de diseño se encuentra el edificio Los Portales de Freirina, que fue declarado Monumento Histórico en 1980 y que en la actualidad alberga algunas oficinas municipales.



Inauguración de la nueva torre de hospitalización del Hospital Regional de Copiapó, ceremonia que contó con la presencia del Presidente de la República, Sebastián Piñera. 24 de julio de 2013.

SALUD Y DEPORTE

TRABAJANDO POR UNA VIDA MÁS SALUDABLE

Salud y deporte van de la mano. Por eso el gobierno puso en marcha una Reforma a la Salud, que involucra tres pilares fundamentales: crear una cultura nacional de vida sana, aumentar y mejorar la infraestructura hospitalaria, y procurar para todos los chilenos acceso a una salud, digna, oportuna y eficaz. Además de hacer de Chile un país de deportistas.

Uno de los principales compromisos del Gobierno del Presidente Sebastián Piñera fue terminar con las listas de espera AUGÉ. Fue así como en octubre de 2011, el Servicio de Salud de Atacama dio fin a estas listas, habiendo atendido a los mil 33 pacientes que tenían garantías atrasadas.

Por otra parte, las mejoras en la salud han ido de la mano de infraestructura moderna y nuevo equipamiento. Es por esto que se levantó una nueva torre de hospitalización para el Hospital Regional de Copiapó, que contempló una inversión de más de 36 mil millones de pesos en la construcción de 28 mil 414 metros cuadrados de superficie total, lo que permite que hayan 348 nuevas camas disponibles para hospitalización. Una de las unidades clínicas en las que se ha notado el avance que significó la nueva torre de hospitalización es el servicio de

Pediatría. Sus profesionales, personal paramédico y pacientes han comprobado cómo los mejores estándares de infraestructura, comodidad, confort para los usuarios y mejor tecnología pueden cambiar el concepto de salud pública. Un ejemplo de esto es la distribución de salas. Antiguamente se acomodaba en su interior a seis niños, mientras que en la actualidad, en cada una de ellas se ubica a tres niños en camas muy modernas. Esto, finalmente, se traduce en que los pacientes y sus familiares cuentan con un lugar mucho más íntimo.

La nueva torre de hospitalización fue inaugurada el 24 de julio de 2013 por el Presidente de la República, Sebastián Piñera, quien entonces destacó que este nuevo hospital "va a ser de categoría mundial, va a contar con todos los elementos, no solamente de infraestructura y de equipamiento, sino que lo más importante, el recurso humano".



Inauguración del Centro de Salud Familiar (Cesfam) Joan Crawford de Vallenar. 8 de enero de 2011.

Por ello, el Mandatario agregó que "hoy es un día importante para Copiapó, para Atacama y para nuestro país. Vamos a inaugurar la primera etapa de este nuevo hospital que tiene una larga historia. De hecho, se remonta a antes de la Guerra del Pacífico, cuando empezó a gestarse aquí una unidad de salud que fue muy importante para atender a los heridos que se generaron durante la Guerra del Pacífico".

En tanto, el intendente de Atacama, Rafael Prohens, consideró en la inauguración que "el Hospital de Copiapó está hoy en un muy buen nivel", acotando que "el Presidente Piñera, además, asumió el compromiso de la construcción de las otras dos partes del hospital, lo cual tam-

bién es algo importante, porque esa fase incluye todo lo relacionado con la Unidad de Tratamiento Intensivo y el área de Salud Mental".

Actualmente, se ejecutan las obras de la segunda etapa, trabajos que corresponden a la construcción del nuevo Servicio de Urgencia.

También, el 8 de enero de 2011, se inauguró el nuevo Centro de Salud Familiar (Cesfam) Joan Crawford de Vallenar. La iniciativa, que implicó una inversión de mil 807 millones de pesos, consideró un recinto asistencial de más de mil 600 metros cuadrados. Además, tanto el Cesfam Doctor Luis Herrera de Chañaral como el Cesfam



El Presidente Sebastián Piñera durante la inauguración del centro de rehabilitación de la Teletón en Copiapó, donde compartió con niños que se encuentran en rehabilitación. 25 de octubre de 2011.

de Freirina comenzarán sus obras durante 2014, considerando una inversión conjunta cercana a los cuatro mil 900 millones de pesos.

Para el segundo semestre de 2014 está pronosticado que empiecen los trabajos del nuevo Laboratorio Regional de Salud Laboral y Ambiental, donde se podrán desarrollar funciones básicas de microbiología y físico-químicas en las matrices de alimentos y aguas, como también las funciones específicas de análisis de metales pesados, residuos de plaguicidas y contaminación ambiental. El proyecto considerará una inversión de más de mil 470 millones de pesos.

Por último, el 25 de octubre de 2011 se inauguró el nuevo centro de rehabilitación Teletón de Copiapó. Con una inversión de tres mil 424 millones de pesos, se construyó un recinto de dos mil 459 metros cuadrados de superficie con capacidad para 500 personas. Sobre esta iniciativa, el Presidente Piñera, quien estuvo presente en la ceremonia, dijo que "esa es la maravilla de la Teletón, que produce ayuda, esperanza a los niños y niñas que sufren algún tipo de discapacidad, pero también entrega una ayuda espiritual y una esperanza a los 17 millones de chilenos, porque nos permite ser un poco más humanos, más solidarios, más comprensivos, más conscientes de la responsabilidad que tenemos con nuestros hermanos que enfrentan la vida con dificultades especiales".



Junto con promover una vida más saludable para los chilenos, en la Región de Atacama la Primera Dama, Cecilia Morel, se preocupó especialmente de los 33 mineros rescatados desde la Mina San José. El 30 de agosto de 2011 encabezó en Copiapó la entrega de pensiones de gracia a 14 de los sobrevivientes.



Programa Elige Vivir Sano

Resulta innegable el fomento que el Gobierno del Presidente Sebastián Piñera le ha dado a la actividad física, como un camino para difundir la vida saludable entre los chilenos. En este sentido, políticas públicas como las del Programa Elige Vivir Sano, creado y liderado por la Primera Dama, Cecilia Morel, a nivel nacional, se combinaron con todas aquellas medidas regionales que permitieron fomentar el deporte en el país.

Este programa tiene cuatro ejes: fomentar la alimentación saludable, potenciar la actividad física, difundir los

beneficios de realizar actividades en familia y promover el contacto con la naturaleza, el respeto al medio ambiente y la vida al aire libre. Todos con el fin de cambiar la cultura de alimentación y reducir los niveles de obesidad y las enfermedades asociadas a una vida sedentaria.

Tras un largo trabajo, finalmente el programa se convirtió en una política pública. La Primera Dama puso énfasis en las regiones, hasta donde llegó con las plazas saludables, las giras "Chile en Movimiento", los seminarios "Elige Vivir Sano en Tu Barrio" y las Mesas Regionales Elige Vivir Sano, que buscan promover estilos de vida más saludables.



El fútbol calle también se enmarca entre los pilares que promueve el Programa Elige Vivir Sano, impulsado por la Primera Dama, Cecilia Morel.

“Mejorar la salud y los hábitos de vida de los chilenos fue uno de nuestros grandes objetivos, pasar desde una cultura del sedentarismo y la enfermedad a una cultura de la vida sana y la prevención. Con este mensaje llegamos a cada rincón de Chile, recorrimos el país de norte a sur y los chilenos supieron hacerlo suyo. Hoy son más las personas que se alimentan mejor, hacen actividad física, disfrutan del aire libre y de sus familias, en un camino que espero se profundice con el tiempo”.

Cecilia Morel Montes, Primera Dama



Estadio Luis Valenzuela Hermosilla de Copiapó.

Más y mejor infraestructura deportiva

La renovación, con estándar FIFA, del Estadio Luis Valenzuela Hermosilla de Copiapó, que fue inaugurado el 13 de noviembre de 2011, fue uno de los grandes hitos en materia de infraestructura deportiva. Cuenta con ocho mil butacas de capacidad, cancha de fútbol de pasto sintético, iluminación, camarines, accesos principales y de emergencia, entre otros, lo que consideró una inversión de seis mil 520 millones de pesos.

También dentro del Complejo Deportivo Luis Valenzuela Hermosilla, se construirá el nuevo Polideportivo de Co-

piapó, que contempla dos canchas multiuso cubiertas y con iluminación artificial, un gimnasio multidisciplinario, tribunas retráctiles y camarines, todo en una superficie de más de dos mil 700 metros cuadrados. Las obras deberían comenzar durante el primer semestre de 2014.

Además, para los primeros meses de 2014 está prevista la inauguración del esperado Polideportivo de Vallenar, que considera una inversión de más de mil 800 millones de pesos, en una edificación de dos mil 767 metros cuadrados y que beneficiará a cerca de 30 mil personas. Además, la región se adjudicó seis proyectos de miniestadios, a través del Programa Chilestadios. Dentro de estos se



El Polideportivo de Vallenar contará con una edificación de dos mil 767 metros cuadrados.



La Región de Atacama ha sido protagonista del Rally Dakar desde que se corre en Sudamérica..

encuentra la reposición del Estadio Municipal de Freirina; la normalización de los estadios de fútbol amateur de Barquito en Chañaral, de Huasco Bajo Sur en la comuna de Huasco y Keko Paéz de Tierra Amarilla; la remodelación del Complejo Deportivo de la Asociación de Fútbol de Copiapó (AFUC); y la construcción del Complejo Deportivo de la Asociación de Fútbol Senior de Vallenar.

Finalmente, se mejoró la cancha de fútbol del Complejo Deportivo Diego de Almagro, con la construcción de una carpeta de pasto sintético, de graderías, reposición de baños y camarines, cierre perimetral y la habilitación de una pista sintética de atletismo de cuatro pistas. El re-

cinto fue entregado en diciembre de 2012 y consideró una inversión de 794 millones de pesos.

Rally Dakar

Desde que el Rally Dakar se comenzó a correr en Sudamérica, la Región de Atacama ha sido el único territorio del continente que ha estado presente durante todas las versiones. Esto ha significado enormes dividendos económicos para la zona. Según cifras de Sernatur, desde 2010 a 2013, la competencia dejó ingresos a la región por 62,9 millones de dólares.

Pedro Ramos,
Programa Chilestadios:

“EL GOBIERNO ESTÁ AYUDANDO A TODO EL PAÍS”

La Asociación de Fútbol Laboral de Copiapó antiguamente era conocida como Candelas Chile, una agrupación que involucraba sólo a las empresas de la zona en una liga de fútbol amateur. Con más de dos mil 600 jugadores inscritos, esta entidad se ha transformado en el pasatiempo favorito de jóvenes y adultos, jugando la liga los fines de semana e incluso los feriados, debido a la gran cantidad de equipos y la falta de campos deportivos.

Sin embargo, gracias al Programa Chilestadios que impulsó el Gobierno del Presidente Sebastián Piñera, el Estadio Regional de Copiapó fue remodelado con modernas graderías y una cancha de pasto sintético, instalaciones que la asociación puede ocupar en sus torneos y sin pagar un solo peso.

Pedro Ramos, presidente de la Asociación de Fútbol Laboral, señala al respecto que “con el estadio que había, mejor uno jugaba en los campos de tierra. No tenía césped, no tenía nada. Entonces para nosotros es muy bueno lo que está haciendo el gobierno con el Programa Chilestadios, porque está ayudando a todo el país. Chile tenía estadios muy botados, antiguos, pero hoy gracias al trabajo que se está haciendo, estamos contando con campos deportivos dignos para competencias, ya sea a nivel profesional como amateur”.

Además, cuenta que “aquí, en Copiapó, se han formado varias escuelas de fútbol, aprovechando las canchas sintéticas. Entonces todo eso ha mejorado la actividad deportiva”.







Escuela Bruno Zavala de Copiapó.

EDUCACIÓN

OPORTUNIDADES IGUALES PARA TODOS

Durante estos casi cuatro años, el gobierno ha duplicado el presupuesto en educación, orientado a poner en marcha una verdadera Reforma Educacional, con tres desafíos muy claros: educación de calidad para todos, acceso equitativo y mayor financiamiento, tanto para la educación preescolar, escolar y superior.

En la búsqueda de mejorar la calidad y la equidad de la educación en la Región de Atacama, se implementaron dos nuevos Liceos Bicentenario de Excelencia: el Liceo Bicentenario de Vallenar y el Liceo Bicentenario Mercedes Fritis Mackenney de Copiapó.

En otro aspecto, según los resultados de la evaluación Simce de cuarto básico de 2012, la región tuvo un promedio de 259 puntos en las pruebas de Lenguaje y Matemática, un aumento de siete puntos respecto de 2011.

Los resultados de la evaluación en segundo medio indican que la región tuvo un promedio de 252 puntos en ambas pruebas, un aumento de dos puntos respecto de 2010 y de ocho puntos respecto de 2008. Y para reforzar este aspecto, actualmente 32 escuelas de la región reciben apoyo especial por parte del Ministerio de Educación, a través del Plan de Apoyo Compartido (PAC), que pretende mejorar el desempeño de niños y niñas en la prueba Simce de cuarto básico en las evaluaciones de Lenguaje y Matemática.



Escuela San Pedro, de Copiapó.

Para mejorar la infraestructura educacional, se realizó la reposición de dos liceos y tres escuelas de la región. Así, en las obras del Liceo B-5 Mercedes Fritis Mackenney de Copiapó se han invertido más de doce mil millones de pesos y se entregarán durante el primer semestre de 2014.

El nuevo recinto del Liceo Polivalente Federico Varela de Chañaral ya cuenta con capacidad para mil 80 estudiantes de Enseñanza Media Técnico-Profesional en una

superficie de seis mil 800 metros cuadrados. El establecimiento, que fue inaugurado en octubre de 2011, consideró una inversión superior a los cuatro mil 500 millones de pesos en infraestructura y 470 millones de pesos en equipamiento.

En el caso de las escuelas D-34 Laura Robles Silva y F-36 Bruno Zavala, ambas de Copiapó, la construcción de nueva infraestructura permitió que los establecimientos se



Escuela Laura Robles Silva de Copiapó.

incorporaran a la jornada escolar completa diurna. En los proyectos se invirtieron cinco mil 600 millones de pesos, en conjunto, beneficiando a mil 920 personas. Ambas escuelas fueron entregadas en 2011. Por su parte, la Escuela Rural G-25 de San Pedro, ubicada al oeste de Copiapó, contempló una inversión de mil 200 millones de pesos del Ministerio de Educación y del Fondo Nacional de Desarrollo Regional (FNDR), beneficiando a 240 alum-

nos de la localidad. El establecimiento fue entregado en diciembre de 2011.

Para fortalecer la educación técnico-profesional, se asignaron más de mil 900 millones de pesos a 17 liceos técnico-profesionales municipales de la región, para dotarlos de equipamiento de última tecnología.

LICEO
FEDERICO VARELA
CHAÑARAL





Felipe Bravo,

estudiante del Liceo Federico Varela de Chañaral:

“HOY TENEMOS UNA MEJOR EDUCACIÓN”


El objetivo del nuevo Liceo Polivalente Federico Varela de Chañaral es convertirse a corto plazo en un Liceo Bicentenario de Excelencia.

Con una capacidad para educar en sus salas a mil 80 alumnos, este establecimiento educacional está abierto a todos los jóvenes de la comuna que pertenezcan a un grupo de vulnerabilidad social alta, donde reciben conocimientos en áreas técnicas, como Administración de Empresas y Mecánica Industrial, además de enseñanza científico-humanista.

“Desde que llegué acá, pudimos contar con todos los implementos que se innovaron en el liceo; obviamente la infraestructura que había antes no se compara a esta nueva edificación. Los alumnos técnico-profesionales tienen talleres con todo implementado y nosotros, los científico-humanistas, tenemos todo lo necesario para poder desarrollarnos. El material está a disposición del alumno y con los libros que necesitamos podemos tener un mejor vivir y un mejor desarrollo estudiantil”, relata Felipe Bravo, estudiante del liceo de Chañaral.

El establecimiento abrió sus puertas en octubre de 2011 y gracias a esto, según afirma Felipe, “podemos decir que hoy tenemos una mejor educación. Antes todo era menos organizado que ahora. Los profesores también cuentan con mayores comodidades, pueden hacer sus clases como corresponde”.

El conjunto habitacional Renacer consta de 125 viviendas para las familias de ocho campamentos del barrio Arturo Prat, de la comuna de Copiapó.



SUPERACIÓN DE LA POBREZA

UNA NUEVA VIDA PARA LOS ATACAMEÑOS

Entre 2009 y 2011, 148 mil compatriotas lograron superar la extrema pobreza. Este fue uno de los compromisos del gobierno: avanzar a paso firme hacia un país que por fin logra derrotar la pobreza, el subdesarrollo y crear una sociedad que pueda garantizar a todos una mejor calidad de vida.

El 20 de julio de 2012 se dieron a conocer los resultados de la encuesta Casen (Encuesta de Caracterización Socioeconómica Nacional), realizada entre octubre de 2011 y enero de 2012. La Región de Atacama presentó una tasa de pobreza de 13,3 por ciento, lo que representó una disminución de 24 por ciento con respecto a 2009 (tasa de 17,5 por ciento) y una disminución de 10 mil 998 personas en esta situación. La pobreza extrema disminuyó a 2,5 por ciento, 66 por ciento menos respecto 2009, donde la tasa fue de 7,3 por ciento.

Durante una visita a Copiapó, el 25 de julio de 2012, el ministro Secretario General de la Presidencia, Cristián

Larroulet, aseguró sobre la encuesta Casen que: "De acuerdo con los resultados de la última medición, el Gobierno del Presidente Sebastián Piñera logró recuperar la disminución de la pobreza, una tendencia que se había perdido durante la administración de la ex Presidenta Michelle Bachelet", agregando que "a pesar de las dificultades que ha debido enfrentar este gobierno, como el terremoto del 27F y la crisis económica internacional (que ha llevado a un alza del precio de los alimentos), hemos conducido el país con responsabilidad, lo que ha permitido disminuir el número de familias de menores recursos".



El biministro de Vivienda y Urbanismo, Rodrigo Pérez, durante la inauguración del conjunto habitacional Renacer de Copiapó. 22 de diciembre de 2012.

Por una ciudad sin campamentos

Una importante medida que el Gobierno del Presidente Piñera llevó a cabo en la región fue la erradicación de campamentos. Para esto, se construyeron los conjuntos habitacionales Piedra Colgada y Renacer de Copiapó, entregados en 2011 y 2012, respectivamente. Ambos conjuntos albergan a 197 familias y significaron una inversión de dos mil 574 millones de pesos. Por su parte, el conjunto habitacional Capis Chico, también de Copiapó, beneficiará a 184 familias de trece campamentos de esa ciudad. Implica una inversión de cinco mil millones de pesos y las obras se extenderían hasta marzo de 2015.

Los emblemáticos campamentos de Copiapó, Vista al Valle y Villa El Cerro, que en conjunto albergan a 220

familias de la comuna, serán dotados de un sistema de agua potable y alcantarillado, pavimentación de calles y pasajes, y obras de mitigación ante riesgos físicos y climáticos. Actualmente la urbanización del campamento Villa El Cerro se encuentra en proceso de licitación, por lo que ambas soluciones comenzarán sus obras durante 2014, considerando una inversión superior a los cinco mil 900 millones de pesos.

El 24 de julio de 2013, el Presidente de la República, Sebastián Piñera, junto a la ministra del Sernam, Loreto Seguel, anunció en Copiapó la urbanización y entrega de títulos de propiedad para las 220 familias que conforman estos campamentos, como parte de los compromisos asumidos durante la campaña presidencial. En la oportunidad el Presidente recordó que "(en 2009) des-



El subsecretario de Desarrollo Regional, Miguel Flores, y el intendente de Atacama, Rafael Prohens, junto a autoridades locales, inauguraron el nuevo Sistema de Alcantarillado de Domeyko, en la comuna de Vallenar. 4 de octubre de 2013.

pués de recorrer Villa El Cerro y Vista al Valle hicimos un compromiso. Dijimos que durante nuestro gobierno íbamos a hacer no solamente la urbanización, que significa pavimentar, tener agua potable, alcantarillado, electricidad e iluminación, sino que transferirles a ustedes los títulos de propiedad, a cada una de las 220 familias, para que pudieran vivir en lo propio”, añadió que gracias este esfuerzo “ustedes van a poder empezar una nueva vida, con su título de propiedad, con su barrio consolidado, urbanizado y que les va a pertenecer, para que puedan empezar una nueva vida”.

El Mandatario agregó que “hoy día estamos cumpliendo una promesa que es darle a 220 familias la posibilidad de empezar una nueva vida, con mayor dignidad, con mayor seguridad, con mayor tranquilidad, para que ustedes puedan crecer junto a sus seres queridos, sus maridos, sus esposas, sus parejas, sus hijos, sus madres y sus nietos, en un lugar que sea propio de ustedes y que, además de eso, tenga las condiciones básicas”.

Al respecto, la presidenta de la Agrupación Villa El Cerro, Paola Caballero, señaló que “fueron 20 años los que estuvimos postergados, pero hace cuatro, nosotros fuimos tomados en cuenta y bien que nos llega, en buena hora, esto de la regularización de nuestros sitios”.

Por otra parte, se realizó una inversión de dos mil 300 millones de pesos para la ejecución de un nuevo Sistema de Alcantarillado en Domeyko, en la comuna de Vallenar. Las obras contemplaron la construcción de casetas sanitarias y una planta de tratamiento de aguas servidas, beneficiando a mil 146 vecinos que no contaban con estos servicios básicos. Las obras fueron inauguradas el 4 de octubre de 2013.

El 15 de octubre de 2013 se firmó el contrato para el inicio de los trabajos de la red de energía eléctrica que se va a construir en las localidades de Canto del Agua y Carrizal Bajo en Huasco, y Totoral en Copiapó. El proyecto contempla una inversión de dos mil 700 millones de pesos y beneficiará a 306 viviendas y 19 establecimientos públicos, como postas rurales, escuelas y sedes sociales.

Jaqueline Pereda,

beneficiaria del Conjunto Habitacional Renacer:

“FUE UN AIRE DIFERENTE LLEGAR A LA CASA PROPIA”

Cuando Jaqueline Pereda y su pareja, Gabriel Gutiérrez, llegaron a Copiapó, no tenían dónde vivir. Por eso, se “tomaron” un espacio en el campamento La Estrellita, donde vivían con lo básico. De hecho, no contaban con agua, por lo que tenían que abastecerse de un camión aljibe que pasaba cada dos semanas o más, e ingeniárselas para suplir las carencias de un baño.

Pero gracias a un subsidio habitacional otorgado por el Gobierno del Presidente Sebastián Piñera, Jaqueline y su familia pudieron acceder a un departamento en el conjunto habitacional Renacer, en Copiapó, el que fue entregado en 2012. En este sentido, señalan que cuando les dieron el subsidio fue como si ya les hubieran entregado su nuevo hogar. “Algunos lloraban por la lucha que hubo en esto. Es una historia muy bonita y de mucho orgullo. Aquí entran los sentimientos de las personas, esa fuerza que tenemos al interior y se echó para adelante”, relata Gabriel Gutiérrez.

“(Ese 22 de diciembre de 2012) nos entregaron las llaves y nos cambiamos el mismo día. La sensación, para mí, fue como estar en la playa, porque fue un aire diferente estar en lo propio, no tener que estar mirando caras y sentir que nadie me va a sacar de aquí. Hasta el día de hoy siento que debo seguir luchando y seguir trabajando para hermoear esto”, cuenta Jaqueline Pereda.







Rescate de Darío Segovia uno de los 33 mineros atrapados durante 69 días en la Mina San José de Copiapó. 14 de octubre de 2010.

“Hemos vivido una jornada que no vamos a olvidar nunca más en nuestras vidas. Una jornada que nos ha llenado de alegría, de emociones y también de orgullo”.

Sebastián Piñera, Presidente de la República. 13 de octubre de 2010.

RESCATE DE LOS 33 MINEROS DE ATACAMA

UNA HAZAÑA MUNDIAL

Durante 69 días, el país entero estuvo atento al histórico rescate de los 33 mineros. Este hecho y su desarrollo quedó impreso no sólo en la memoria de cada uno de los chilenos, sino que también del mundo entero.

El 5 de agosto de 2010 la incertidumbre se apoderó de las familias y medios de comunicación. En la Mina San José, ubicada a 45 kilómetros de Copiapó, se comenzaba a vivir uno de los episodios más recordados por los chilenos y que, posteriormente, captaría la atención de millones de personas en el mundo: el rescate de 33 mineros. Ese día, 32 trabajadores chilenos y 1 boliviano habían quedado atrapados al interior del yacimiento. La imposibilidad de tomar contacto con ellos o ingresar por algún ducto alternativo, hacía ver un panorama sombrío sobre su estado.

A 17 días del accidente, un papel amarrado con elásticos en el martillo de una de las sondas entregaba un mensaje de esperanza a las familias y que posteriormente sería una frase que recorrería el mundo: "Estamos bien en el refugio los 33". La misión que tenía el gobierno era traerlos de vuelta a la superficie. La tarea era difícil, pero al menos el mensaje escrito por el minero José Ojeda, permitió contar con la ubicación exacta de los trabajadores.

La espera de 69 días a 700 metros de profundidad que debieron soportar los 33 mineros comenzó a llegar a su fin a las 23:15 horas del 13 de octubre de 2010, cuando Manuel González, uno de los 16 rescatistas involucrados en la Operación San Lorenzo, descendió en la cápsula de rescate Fénix 2. Cerca de una hora después y ante el asombro del mundo, Florencio Ávalos fue el primero de los mineros en ser rescatado. Así, uno a uno "los 33" fueron subiendo a la superficie para reunirse con sus familiares y autoridades.

Tras este hecho, que impactó al mundo, entre 2010 y 2013 el gobierno impulsó una serie de medidas para fortalecer la seguridad minera. En primer lugar, se incrementó fuertemente el presupuesto del Servicio Nacional de Geología y Minería (Sernageomin) para reducir los índices de accidentabilidad y fatalidad minera, aumentando el número de fiscalizadores y con ello las fiscalizaciones a faenas, regularizaciones y capacitaciones en seguridad. Como segundo punto, se incorporó el Título XV al Reglamento de Seguridad Mi-



El Presidente de la República, Sebastián Piñera, junto al equipo técnico de rescate de los 33 mineros, probando la Cápsula Fénix minutos antes de iniciar la operación San Lorenzo. 13 de octubre de 2010.

nera, considerando por primera vez de manera independiente en un texto normativo a la pequeña minería, un anhelo permanente del sector. A modo de ejemplo, sólo en la Región de Atacama, el Sernageomin pasó de tres fiscalizadores en seguridad minera en 2010 a catorce durante 2014. Además, en un esfuerzo conjunto entre el Gobierno Regional de Atacama y Sernageomin, se destinaron más de mil millones de pesos que tenían como propósito regularizar y entregar un plan de trabajo y seguridad a los pequeños y medianos mineros.

También es importante mencionar el esfuerzo conjunto realizado con el sector privado el cual permitió que, en septiembre de 2013, el ministro de Minería, Hernán de Solminihac, junto a las autoridades locales y representantes de doce empresas mineras de la región, implementaran la "Red de Emergencia de Empresas Mineras" (REEM). Con este convenio, las empresas mineras se comprometieron a prestar ayuda en caso de desastres naturales y mineros, tanto en la Región de Atacama como en otras donde la Oficina Nacional de Emergencia (ONEMI) requiera su presencia. Para estos efectos, las empresas mineras suscritas acordaron ex-



El Presidente de la República, Sebastián Piñera, saludando a Florencio Ávalos, luego de ascender a la superficie. 13 de octubre de 2010.



El Presidente de la República, Sebastián Piñera, recibiendo al minero Ariel Ticona. 13 de octubre de 2010.

“Quiero resumir estos 69 días diciendo que todos los chilenos buscamos a nuestros mineros como si fueran nuestros hijos. Los encontramos con la ayuda de Dios y los rescatamos como chilenos”.

Sebastián Piñera, Presidente de la República. 13 de octubre de 2010.

tender sus mayores esfuerzos para el fortalecimiento del Sistema de Protección Civil y Operaciones de Emergencia, aportando brigadistas y personal calificado, como también las maquinarias e implementos necesarios, según las características y especificidad de cada evento, ya sea en el territorio de la Región de Atacama o en otra región del país.

Como resultado de todo este trabajo mancomunado, donde se han unido los distintos actores involucrados en las tareas mineras, se logró obtener un importante avance en la disminución del número de

accidentes y víctimas fatales en la industria, principal objetivo del programa de seguridad del sector, alcanzando las tasas más bajas de accidentabilidad y fatalidad de la industria minera. Es así como, a nivel nacional, se pasó de 45 fallecidos en 2010 a 20 en 2013. Asimismo, en 2012 se logró la tasa histórica más baja de accidentabilidad, 2,84 accidentes incapacitantes por cada millón de horas/persona trabajadas, y que continuó disminuyendo durante 2013. Es necesario destacar especialmente a la pequeña minería, que ha dado el ejemplo al ser uno de los sectores que más ha bajado sus tasas de accidentabilidad.



Polideportivo de Vallenar.

“Cuidar estas obras, rescatarlas y darles una nueva cara para el futuro es la mejor forma que tenemos de hacer justicia a estos millones de chilenos que trabajaron duramente por hacer de Chile el país que tenemos hoy”.

Comisión Legado Bicentenario, Presidencia de la República.

PROGRAMA LEGADO BICENTENARIO

100 OBRAS 200 AÑOS

Hace apenas 100 años celebramos nuestro primer siglo de vida independiente. En 1910 Chile tenía apenas 3.300.000 habitantes. En ese entonces, como forma de celebrar los 100 años de la República, se construyó la Estación Mapocho; se creó el Parque Forestal, que incluso tenía entonces una laguna; se levantó el Museo de Bellas Artes y la Estación de Ferrocarriles de Pirque, que hoy no existe, pero que estaba al comienzo del Parque Bustamante. También se hizo el Palacio de los Tribunales de Justicia de Santiago y se terminó de construir la red de alcantarillados de la capital, lo que permitió limpiar y mejorar el aspecto de las calles de la ciudad. Hoy tenemos un país muy distinto al de entonces.

Somos 17 millones de chilenos y tenemos auténticas razones para sentirnos orgullosos del trabajo que hemos hecho en estos últimos 100 años de vida independiente. Y qué mejor manera de conmemorar nuestros 200 años de vida republicana que, justamente, honrar el trabajo de las generaciones que nos han precedido. Ellos no están físicamente con nosotros, pero sí están sus obras, el fruto de su esfuerzo. Cuidar estas obras, rescatarlas y darles una nueva cara para el futuro es la mejor forma que tenemos de hacer justicia a estos millones de chilenos que trabajaron duramente por hacer de Chile el país que tenemos hoy. Estos fueron los motivos que llevaron al Presidente Sebastián Piñera a crear el año 2010 el programa Legado Bicentenario, el cual sería la continuación del trabajo realizado por la Comisión Bicentenario, esta

vez ya no para celebrar esta fecha tan importante para los chilenos, sino para recordarla a través de obras concretas. Hoy este programa integra 100 iniciativas distribuidas a lo largo y ancho de Chile, liderado por un equipo de Presidencia e integrado por los ministros de Vivienda y Urbanismo, Obras Públicas, Cultura, Bienes Nacionales, DIBAM y los subsecretarios de Deporte y Subdere.

De esta manera y través de obras muy concretas categorizadas en Rescate Patrimonial, Espacios Cívicos/Parques Urbanos, Espacios Culturales, Conservación de la Biodiversidad, Centros Deportivos y Grandes Obras de Infraestructura, el programa Legado Bicentenario prepara a nuestro país para que lo gocen las futuras generaciones y deja una importante herencia material del Gobierno del Presidente Piñera.

Tenemos que seguir trabajando duramente por construir el país que todos soñamos, con auténticas oportunidades y seguridades para todos, pero también con valores. Las generaciones que nos siguen lo continuarán haciendo. Para ellas estamos levantando estas 100 iniciativas emblemáticas del Legado Bicentenario.

Comisión Legado Bicentenario

Presidencia de la República



El Presidente de la República, Sebastián Piñera, visitando el Centro de Interpretación de la Mina San José de Copiapó. 13 de octubre de 2013

OBRAS REGIÓN DE ATACAMA

Levantamiento de Centro de Interpretación de la Mina San José (Copiapó)

El Centro de Interpretación de la Mina San José consiste en una construcción modular levantada en el mismo lugar donde el 5 de agosto de 2010 un derrumbe dejó atrapados a 33 mineros a 720 metros de profundidad. Está conformado por una pasarela desde la cual se puede observar la mayoría de los hitos del rescate ocurrido el 13 de octubre del mismo año. En el lugar, existe también una sala que expone fotografías y videos que revelan detalles de lo ocurrido, y otra que fue destinada a la fundación "Los 33", entidad que representa a los mineros rescatados, donde se venden souvenirs y productos asociados a la hazaña.

Parque Kaukari de Copiapó

El Parque Kaukari, un sueño largamente deseado por los habitantes de Copiapó, se concreta gracias al programa Legado Bicentenario. Mediante la intervención del lecho de este río y de sus riberas, se creará un parque urbano de 58 hectáreas, con costaneras a ambos lados, ciclovías, paseos peatonales, un anfiteatro, lugares para ferias libres, multicanchas, miradores, vegetación autóctona y árboles, zonas para el deporte, juegos infantiles, juegos de agua y sectores de picnics, entre otros beneficios que significarán recuperar el río Copiapó para toda la ciudadanía. Al mismo tiempo, para resguardar su seguridad, el parque tendrá un área inundable, que podrá recibir las abruptas crecidas del río.

El futuro Parque Urbano Kaukari de Copiapó, que revitalizará **160 hectáreas** de la ciudad, contará con costaneras, un anfiteatro, canchas deportivas, juegos infantiles, plazas y una ciclovía.



Diseño del Parque Kaukari de Copiapó.

Polideportivos de Copiapó y Vallenar

Las dos ciudades más importantes de Atacama, Copiapó y Vallenar, no contaban hasta ahora con un lugar adecuado para la práctica de deportes bajo techo. En Vallenar esto se solucionó con la construcción de un polideportivo emplazado en la población Quinta Valle, cuyas obras se iniciaron en septiembre del año 2012 y concluirán a principios de 2014. El edificio posee casi dos mil 800 metros cuadrados construidos, donde el recinto principal es una multicancha central con galerías retractiles para 500 espectadores, trazados normativos y equipada para básquetbol, vóleybol, hándbol y futbolito. Además, posee una sala de musculación de 120 metros cuadrados y una sala multiuso de 225 metros cuadrados, bodegas, baños, camarines, enfermería y oficinas de administración.

En Copiapó se encuentra en licitación la construcción de un polideportivo gemelo al de Vallenar, que sigue de manera idéntica su diseño arquitectónico como su implementación deportiva. Este se ubicará en el complejo del estadio municipal Luis Valenzuela Hermosilla.

Restauración de la Iglesia Nuestra Señora del Carmen de Chañaral (Chañaral)

Esta iglesia de 1864, Monumento Nacional, se construyó sobre un zócalo de casi dos metros de altura sobre la Plaza de Armas, lo que le ha dado un gran protagonismo en su contexto urbano. De estilo neoclásico, producto de la influencia de las misiones anglosajonas, se hizo con tabiques de madera de pino oregón, forrada en caña de Guayaquil y estucada en barro, cal y arena.

Hoy su estado de conservación es regular. Requiere reforzamiento estructural; recuperar muros, el campanario, pisos y el reloj, e intervenir en su techumbre, donde la madera muestra claros signos de presencia de termitas, hay piezas sustituidas por madera de inferior calidad y su cubierta de zinc requiere sustituirse por una que esté a la altura del valor patrimonial del templo. Se acordó, de manera consensuada con la comunidad, que la nueva cubierta será de cobre, lo que se acompañará de un cambio de color para todo el exterior de la iglesia. Los trabajos comenzarán durante 2014.

“Esta es una región que va a despegar sobre la base de su gente, su compromiso y su trabajo, pero también sobre cuatro grandes motores, que son los que van a permitir a Atacama alcanzar ese lugar de privilegio, y desarrollo: la minería, sin duda un motor poderoso; la agricultura, otro motor poderoso; a lo cual tenemos que incorporar con mucha mayor fuerza la pesca, que en esta región no ha logrado un desarrollo pleno; y, por cierto, potenciar el turismo en una región que lo tiene absolutamente todo para atraer visitantes del mundo entero”.

Sebastián Piñera, Presidente de la República. 8 enero de 2011.



“Para alcanzar un desarrollo armónico e integral debemos superar muchos obstáculos, pero pocos más importantes que el excesivo centralismo que asfixia a nuestras regiones. Al fin y al cabo, no podemos olvidar que más de once millones de compatriotas viven o trabajan fuera de la Región Metropolitana. Por ello, estamos comprometidos a seguir transfiriendo funciones, recursos y atribuciones desde el gobierno central a todas y cada una de las regiones, provincias y comunas de nuestro país”.

Sebastián Piñera Echenique, Presidente de la República. 25 de octubre de 2010.

REGIÓN DE ATACAMA

REPUBLICA DE CHILE

COLECCIÓN
MEMORIA
PRESIDENCIAL

