

CHILE AVANZA CON TODOS EN LA ARAUCANÍA

DESARROLLO DEL PLAN ARAUCANÍA DURANTE EL GOBIERNO DEL
PRESIDENTE SEBASTIÁN PIÑERA ECHENIQUE (2010-2014)



PRESIDENCIA DE LA
REPÚBLICA DE CHILE

**COLECCIÓN
MEMORIA
PRESIDENCIAL**



Gobierno
de Chile



CHILE AVANZA CON TODOS EN LA ARAUCANÍA

DESARROLLO DEL PLAN ARAUCANÍA DURANTE EL GOBIERNO DEL
PRESIDENTE SEBASTIÁN PIÑERA ECHENIQUE (2010-2014).

PRESIDENCIA DE LA
REPÚBLICA DE CHILE

**COLECCIÓN
MEMORIA
PRESIDENCIAL**



Gobierno
de Chile

CHILE **AVANZA** CON TODOS EN LA **ARAUCANÍA**

PRESIDENCIA DE LA REPÚBLICA

MINISTERIO SECRETARÍA GENERAL DE LA PRESIDENCIA

SECRETARÍA DE COMUNICACIONES, MINISTERIO SECRETARÍA GENERAL DE GOBIERNO

GOBIERNO DE CHILE

COORDINACIÓN EDITORIAL: María Paz Williams.

EDICIÓN PERIODÍSTICA: Nicolás González.

EDICIÓN SEGPRES: Ignacio Guerrero.

REDACCIÓN: Mariana Andrade, Constanza Cea, Jorge Mora.

DISEÑO EDITORIAL: Andrés Yankovic.

ÍNDICE

- 7 La Araucanía avanza hacia el desarrollo
Sebastián Piñera Echenique, Presidente de la República
- 9 Cumpliendo nuestros sueños
Andrés Molina Magofke, intendente de La Araucanía
- 11 Un nuevo despertar
- 12 Principales avances del Plan Araucanía
- 16 Economía y desarrollo productivo: la Región de La Araucanía vuelve a crecer
- 29 Desarrollo indígena: un nuevo trato hacia los pueblos originarios
- 36 Educación: más calidad, mayor infraestructura y mejores resultados
- 44 Salud: hospitales más modernos y con mejor cobertura
- 54 Infraestructura y conectividad: para unir a la región e integrar a sus comunas
- 68 Seguridad ciudadana: avanzando hacia una región en paz
- 73 Superación de la pobreza y agenda social: una urgente necesidad
- 76 Programa Legado Bicentenario



El Presidente Sebastián Piñera durante la inauguración del Liceo Bicentenario Indómito de Purén. 8 de octubre de 2010.

LA ARAUCANÍA AVANZA HACIA EL DESARROLLO

“Chile, fértil provincia y señalada en la región Antártica famosa, de remotas naciones respetada por fuerte, principal y poderosa; la gente que produce es tan granada, tan soberbia, gallarda y belicosa, que no ha sido por rey jamás regida ni a extranjero dominio sometida”. A la actual Región de La Araucanía dedicó estos versos Alonso de Ercilla, dando vida a uno de los poemas más sobresalientes de la lengua hispana: La Araucana. Y es que además de sus fértiles tierras y verdes paisajes, esta zona resalta por su multiculturalidad y por la bravura y esfuerzo de quienes orgullosamente la habitan.

Pero pese a su pujante actividad silvoagropecuaria, hasta hace poco esta región no disfrutaba como el resto del país de la prosperidad que se ha venido experimentando. En 2009 el 27,1 por ciento de la población de La Araucanía se encontraba en la pobreza, la tasa más alta de Chile.

Por circunstancias como esa surgió la necesidad de elaborar un plan integral de desarrollo para cada una de nuestras regiones que, coordinado por el gobierno central, a través de la Unidad de Regiones del Ministerio Secretaría General de la Presidencia, pero formulado y gestionado por cada gobierno regional, fijó metas y plazos concretos en todas las materias importantes para la vida de los chilenos que no residen en la capital.

En el caso de La Araucanía, el plan se concentró en siete ejes prioritarios: desarrollo productivo, apoyo al pueblo mapuche, educación, salud, infraestructura y conectividad, seguridad ciudadana y pobreza. Los frutos de esta iniciativa son evidentes. El crecimiento de la actividad económica regional fue de 6,4 por ciento en 2012, el más alto de los últimos diez años, mientras la tasa de desempleo en el trimestre móvil agosto-octubre pasó de un once por ciento en el año 2009, a tan sólo un 5,9 en 2013.

Además, la pobreza extrema cayó de un nueve por ciento en 2009 a tan sólo un 5,3 en 2011.

Respecto del pueblo mapuche, destaca la creación del Área de Desarrollo Indígena de Ercilla y las más de 21 mil 400 familias beneficiadas con el Programa de Desarrollo Territorial Indígena.

También cabe resaltar la implementación de cinco liceos de excelencia, el inicio de la construcción de los nuevos hospitales de Lautaro y Pitrufquén y la reducción del número de hogares víctimas de delitos.

Pese a que aún queda mucho por hacer, esta región es un claro ejemplo de que estamos avanzando con pasos más largos, más rápidos y más firmes hacia la gran meta de nuestra generación: transformar a Chile, antes que termine esta década, en el primer país de América Latina que logra alcanzar el desarrollo y derrotar la pobreza. Y hacerlo, en democracia, paz y libertad.

Quiero agradecer de manera especial al gobierno regional, a los municipios, a las organizaciones de la sociedad civil y a tantas personas, que en forma quizás anónima, han hecho su aporte por mejorar la calidad de vida de los habitantes de La Araucanía. Porque gracias a ellos hemos demostrado, una vez más, que cuando trabajamos unidos, Chile avanza con sus regiones.

Con mucho cariño,



Sebastián Piñera Echenique
Presidente de la República



El intendente de La Araucanía, Andrés Molina, durante la entrega de quintales de trigo para agricultores de la región afectados por la sequía. 2 de agosto de 2012.

CUMPLIENDO NUESTROS SUEÑOS

Durante muchos años, los habitantes de La Araucanía nos acostumbramos a vivir en una región gris, donde parecía que el desarrollo saltaba directo desde Biobío a Los Lagos, y nosotros nos quedábamos esperando.

Hubo muchas razones, pero tal vez la más determinante, fue la existencia de un liderazgo político deficiente, que se extendió por décadas, incapaz de conectarse y coordinarse con las necesidades y los sueños de una sociedad multicultural como la nuestra.

Pienso que no existe otra región que tenga tanta identidad y tantas oportunidades como La Araucanía. Fue esta convicción la que me llevó a aceptar el tremendo desafío que me propuso el Presidente Sebastián Piñera, de dirigir esta hermosa región.

Al comienzo de nuestra gestión, sabíamos que La Araucanía no podía llegar a ser el lugar que soñábamos, si sus habitantes no se transformaban en una fuerza impulsora por sí mismos. Es por eso que en estos cuatro años, hemos abierto espacios para que todos en la región sean protagonistas de su presente y de su futuro.

Pese a la cercanía física con los grandes centros urbanos, aún existen territorios tremendamente lejanos, habitados por líderes que poseen historias de sacrificio, de temple y fortaleza, que impactan y emocionan. Son ellos quienes nos hicieron ver esta Araucanía invisible, donde no existía un vínculo que se conectara con el gobierno central.

Fue por eso que pusimos nuestro énfasis en la conectividad, en el acceso al agua, en la salud pública, en la infraestructura, en mejorar las condiciones del mundo

campesino, en la educación de nuestros niños y en el fortalecimiento del tejido empresarial.

La puesta en marcha del Plan Araucanía se convirtió en un verdadero motor para nuestro trabajo, no sólo por el gran incremento de recursos sino que también por la nueva forma de gestión de un gobierno, donde cada uno de los servicios se complementa de manera coordinada y con sentido de equipo.

Gracias a la puesta en marcha del Plan Araucanía, los signos de despegue son evidentes. Hoy, la gran mayoría de los indicadores de desarrollo y de pobreza nos muestran a una región saliendo de los últimos lugares en forma consistente, adquiriendo una dinámica de transformación superior a muchas otras zonas del país.

Quienes por años han luchado solos, hoy día encuentran un gobierno que les ha tendido la mano y que ha trabajado para hacer cumplir sus sueños en esta hermosa región, la última en ser incorporada al territorio nacional, y que hoy, 130 años después, comienza a expresar todo su potencial.



Andrés Molina Magofke

Intendente de la Región de La Araucanía



UN NUEVO DESPERTAR

La Región de La Araucanía es una zona reconocida por su multiculturalidad, sus paisajes y la sencillez de su gente, pero además, por su necesidad de tener políticas públicas que le permitan enfrentar sus tasas de pobreza, educación, salud e índices económicos, que históricamente la han ubicado detrás del resto de las regiones de Chile.

En el año 2010, la región tenía al 27,1 por ciento de su población en condiciones de pobreza, contaba con sólo el 13,4 por ciento de sus caminos pavimentados y los resultados de las pruebas Simce estaban muy por debajo del promedio del país, además de su alta tasa de ruralidad y baja escolaridad.

Además, a comienzos de esta década, el país enfrentaba un escenario adverso, luego de la catástrofe que significó el terremoto y tsunami del 27 de febrero de 2010; la persistente crisis de la economía internacional, y los niveles de sequía que, hasta el día de hoy, afectan a buena parte de nuestro territorio.

Frente a este escenario, el nuevo gobierno comenzaba su mandato con el objetivo de revertir un relativo estancamiento de la década anterior y conseguir un crecimiento económico sostenido. Fue así como el Presidente Sebastián Piñera, el 26 de agosto de 2010, lanzó el Plan Araucanía, durante el Encuentro Nacional de La Araucanía (ENELA 2010) realizado en Temuco. Este plan regional, prioridad especial del gobierno, fue un programa coordinado de acciones que tuvo como objetivo fundamental focalizar la inversión pública con visión de futuro, pero además estuvo siempre enfocado a un valor fundamental, que fue mejorar la calidad de vida de todos y cada uno de los habitantes de la Región de La Araucanía.

El Presidente Piñera anunció en su discurso que “el Plan Araucanía nos va a permitir que la región recupere el rit-

mo y el tiempo perdido, cierre la brecha de distancia con el resto del país, vuelva a crecer con fuerza y recupere la paz social y el orden público”. El Mandatario además puntualizó que el Plan Araucanía deberá generar igualdad de oportunidades “y permitir también una sana convivencia de una sociedad multicultural, como es la chilena y, particularmente, la de esta región”.

Actualmente, a más de tres años de aquella presentación, diversos indicadores muestran que se ha avanzado mucho en la creación de oportunidades de trabajo y de crecimiento; se ha ampliado la infraestructura; se han reducido los déficits en el sector salud, y se ha mejorado la educación que se brinda a niños y jóvenes de la región. Es decir, la Región de La Araucanía ha disminuido en forma importante su brecha con el resto de las regiones.

Desde el año 2010, La Araucanía recuperó la capacidad de crecimiento que había perdido. Muestra de ello es que el año 2012 logró crecer, por primera vez en mucho tiempo, más que el promedio del país. Además, se firmó el Convenio de Programación de Salud, el más grande en cuanto a montos pactados por el Ministerio de Salud, que permitirá en los próximos años desarrollar una avanzada infraestructura hospitalaria para la región.

Durante este período también se han aumentado el número de hectáreas productivas. Además, la región cuenta con una importante cartera de proyectos en ejecución de sistemas de agua potable rural y abastos de agua, que permitirán a numerosas familias disponer de agua potable en sus casas.

Estos son sólo algunos ejemplos que han llevado a un despertar de la región y de los buenos resultados que ha traído la implementación del Plan Araucanía, impulsado por el Gobierno del Presidente Sebastián Piñera Echenique.

PRINCIPALES AVANCES DEL PLAN ARAUCANÍA

Menor desempleo

- » El desempleo en La Araucanía, durante el trimestre móvil agosto-octubre de 2009, era de un once por ciento; cuatro años más tarde, en el mismo período, pero de 2013, la cifra de desocupación en la región fue de sólo un 5,9 por ciento, una disminución de 5,1 puntos porcentuales y la tasa de desempleo más baja en la región de los últimos años.

Mayor actividad económica

- » El Índice de Actividad Económica Regional (Inacer) durante el año 2012 fue de 6,4 por ciento, el mayor crecimiento en la región de los últimos diez años.
- » Las exportaciones el año 2012 aumentaron en un 43,2 por ciento con respecto a 2009, alcanzando los 544 millones de dólares.

Más recursos para la región

- » El Fondo Nacional de Desarrollo Regional (FNDR) creció de 44 mil 910 millones de pesos en 2009, a 77 mil 567 millones en 2013, un alza de 72,7 por ciento.

Mayor apoyo al pueblo mapuche

- » Se creó el Área de Desarrollo Indígena (ADI) de Ercilla. De las 115 comunidades a las que se les dio prioridad para la entrega de tierras, 110 ya cuentan con ellas.

- » Más de 21 mil 400 familias se beneficiaron con el Programa de Desarrollo Territorial Indígena, que fortalece sus actividades silvoagropecuarias, procura aumentar sus ingresos y mejora su calidad de vida, respetando su cosmovisión mapuche.
- » Se generaron más de 50 alianzas productivas con comunidades indígenas, sustentables en el tiempo, por medio del acceso de pequeños productores a cadenas agroindustriales.
- » Se realizaron también más de 19 mil 300 regularizaciones de dominio, entre ellas 9 mil 400 posesiones efectivas inscritas.
- » Se intervinieron más de mil 320 kilómetros de caminos indígenas y cuatro mil 700 familias de la región pudieron disponer de agua potable, gracias a proyectos de Sistema de Agua Potable Rural (APR) y de Abastos de Agua.

Mejor educación y más interculturalidad

- » Se implementaron cinco Liceos Bicentenarios de Excelencia en Purén, Angol, Temuco, Loncoche y Villarrica, mientras que los resultados de la prueba Simce de Segundo Medio mejoraron de 243,5 puntos en el año 2008 a 255,5 en 2012.
- » 72 colegios se beneficiaron con el Programa de Apoyo Compartido en la Sala de Clases y más de once mil 500 alumnos de Segundo Básico se beneficiaron con el Programa Rescate Lector, que busca mejorar los niveles de lectura de los niños.



- » 300 establecimientos se vieron favorecidos con el Programa de Educación Intercultural Bilingüe y la Beca Indígena benefició a 20 mil 126 estudiantes de la Región de La Araucanía.
- » A través del Plan de Reconversión de Escuelas se concentraron 102 escuelas unidocentes, 75 de ellas concentradas en el periodo 2010-2012 y 27 durante el año 2013.

Disminución de la extrema pobreza

- » La extrema pobreza disminuyó de un nueve por ciento en el año 2009, a un 5,3 por ciento en el año 2011.
- » 17 mil 500 familias se vieron beneficiadas por la asignación familiar y 17 mil 400 estudiantes obtuvieron el Bono al Logro Escolar, ambos beneficios pertenecientes a los programas del Ingreso Ético Familiar.

Más y mejor infraestructura de salud

- » Se logró un inédito convenio de programación entre el Ministerio de Salud y el gobierno regional por 207 mil millones de pesos, contemplado entre los años 2011 y 2017.
- » Actualmente, están en proceso de construcción dos nuevos hospitales (Lautaro y Pitrufquén) y finalizaron los diseños de otros tres (Cunco, Carahue y Villarrica).

- » Se inauguraron cuatro nuevos Centros de Salud Familiar y tres se encuentran en proceso de ejecución.


Reconstrucción

- » Desde que se puso en marcha el plan de reconstrucción, tras el terremoto y tsunami del 27 de febrero de 2010, al mes de octubre de 2013 se habían entregado cuatro mil 763 nuevas viviendas y otras 205 estaban en proceso de ejecución.
- » Además, los hospitales de Angol y Temuco fueron reconstruidos, el edificio de la Intendencia Regional fue refaccionado y actualmente se encuentra en proceso de recuperación el edificio de la Gobernación de Malleco.

Avances en seguridad ciudadana

- » El indicador de victimización por hogar en La Araucanía bajó de un 35,5 por ciento en el año 2009, a un 23,9 en 2012. Junto con eso, en seis comunas de la región se implementó el Plan Cuadrante.
- » Se inauguró el nuevo Complejo Fronterizo Pino Hachado en la comuna de Lonquimay y se construyó un nuevo Centro de Reinserción Social en la comuna de Angol.
- » Se modernizó la infraestructura de la cárcel de Collipulli, que estuvo por años cerrada, para ser inaugurada en noviembre de 2013 y comenzar su funcionamiento durante el primer trimestre de 2014.

EL PLAN ARAUCANÍA EN CIFRAS (2010-2014)



**DESEMPLEO EN LA
ARAUCANÍA**

5,9% ▼

2013:
TRIMESTRE MÓVIL
AGOSTO-OCTUBRE



**ÍNDICE DE ACTIVIDAD
ECONÓMICA REGIONAL**

6,4% ▲

2012:
EL MAYOR ÍNDICE
DE CRECIMIENTO
EN DIEZ AÑOS

2009
44.910
millones de pesos

2013
77.567
millones de pesos



**FONDO NACIONAL
DE DESARROLLO
REGIONAL (FNDR)**

72,7% ▲

2009-2013

Fuente: Segpres.



544 MILLONES DE DÓLARES
CRECIMIENTO DE LAS EXPORTACIONES (2009-2012)

43,2% ▲



IMPLEMENTACIÓN DE LICEOS BICENTENARIO DE EXCELENCIA

5

PURÉN, ANGOL, TEMUCO, LONCOCHE Y VILLARRICA

2009
9%



2011
5,3%



EXTREMA POBREZA

5,3% ▼

2009 - 2011:
 UNA SIGNIFICATIVA REDUCCIÓN DE LA EXTREMA POBREZA EN TRES AÑOS

Fuente: Segpres.

ECONOMÍA Y DESARROLLO PRODUCTIVO

LA REGIÓN DE LA ARAUCANÍA VUELVE A CRECER

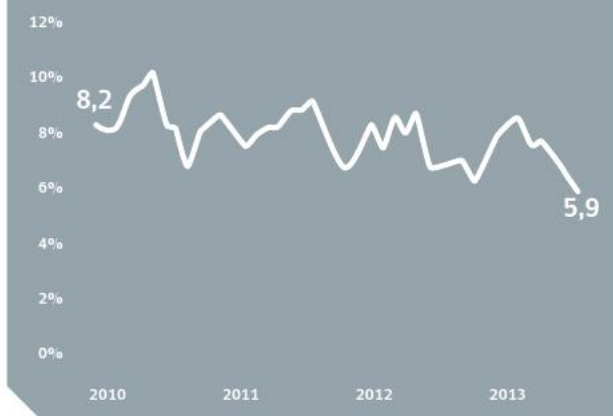
A pesar de los tiempos difíciles, nuestra economía ha crecido sostenidamente en los últimos años, ubicando a nuestro país entre los de mayor crecimiento en el mundo y de mayor capacidad de generación de empleo. Sin duda queda mucho camino por recorrer, pero vamos en la dirección correcta hacia el desarrollo, y la Región de La Araucanía no se ha quedado atrás.

En la Región de La Araucanía, en materia de cifras regionales, destacan los buenos resultados en cuanto a crecimiento, siendo este uno de los principales ejes que el Presidente Sebastián Piñera se propuso al comenzar su gobierno. En materia de empleo, desde el trimestre enero-marzo de 2010 se han creado 72 mil 54 nuevos puestos de trabajo en la región.

La reactivación de la economía regional se vio reflejada en la variación del Índice de Actividad Económica Regional (Inacer) el que, acumulado a septiembre de 2013, registra una variación positiva de un 3,1 por ciento. Asimismo, durante el año 2012, se acumuló una variación de 6,4 por ciento, el mayor índice de crecimiento en la región en la última década. Este crecimiento en 2012 se debió principalmente al incremento productivo en los sectores económicos de Transportes y Telecomunicaciones, Comercio, Restaurantes y Hoteles.

Durante el Gobierno del Presidente Sebastián Piñera, la inversión pública en la región aumentó considerablemente

Figura 1: Evolución desempleo 2010 - 2013
Región de La Araucanía



Fuente: INE



Desde el trimestre enero-marzo de 2010, se han creado 72 mil 54 nuevos puestos de trabajo en la Región de La Araucanía.



Fuente: Subsecretaría de Desarrollo Regional



Parque Costanera del Cautín de Temuco,
financiado con recursos del FNDR.

en relación a periodos anteriores. Durante el año 2013, la región contó con un presupuesto de 77 mil 567 (presupuesto vigente al 31 de octubre de 2013) para proyectos de inversión a través del Fondo Nacional de Desarrollo Regional (FNDR), lo que significó un incremento de más de un 72,7 por ciento respecto de los recursos asignados el año 2009 (44 mil 910 millones de pesos). El promedio ejecutado durante el periodo 2010–2013 fue de 61 mil 580 millones de pesos, un aumento de un 93 por ciento en relación al promedio ejecutado durante el periodo 2006–2009 (31 mil 847 millones de pesos).

Una materia que siempre el Presidente Sebastián Piñera incentivó durante su mandato fue el emprendimiento, y


La Araucanía no fue la excepción, en cuanto a dar apoyo a los que con perseverancia y buenas ideas quisieron iniciar su propio negocio. Desde marzo del año 2010 hasta abril de 2013 el número de empresas en la región aumentó en un 30,2 por ciento, lo que corresponde a la creación de 20 mil 532 nuevos emprendimientos. El apoyo a los emprendedores se manifestó con la creación de un Centro de Negocios en la ciudad de Temuco, que tiene como propósito poner a disposición de las personas, en un solo lugar, las respuestas a sus interrogantes, a través de un trabajo coordinado con los distintos entes públicos y económicos, logrando revitalizar la conexión entre los mismos gestores de nuevas empresas. Para ello se destinó una inversión de 350 millones de pesos.



El Presidente Sebastián Piñera visita el Centro de Formación Técnica Tecnológico PROTEC, de Temuco. 28 de mayo de 2010.

“El año 2012 La Araucanía creció más rápido que el resto del país y, por tanto, en lugar de seguir rezagándose, está recuperando su tiempo perdido. Una región que había estado muy rezagada y muy olvidada, se ha vuelto a poner de pie y está creciendo con fuerza, creando empleos”.

Presidente Sebastián Piñera, durante la inauguración del nuevo edificio de la Intendencia de La Araucanía, 25 de abril de 2013.



El Parque Nacional Conguillío, a partir del verano de 2012, cuenta con el mejoramiento de dos sectores, Laguna Verde y La Caseta.

También en materia de emprendimiento, en octubre de 2010 la Región de La Araucanía fue declarada Zona de Oportunidades, distinción que anteriormente sólo tenía la provincia de Malleco. Esto permite a la Corfo subsidiar hasta en un 50 por ciento las inversiones en activos fijos de proyectos sobre los 12 millones 500 mil pesos, con un tope de 50 millones. Gracias a este programa, durante el año 2011 se generó una inversión de 27 millones de dólares en la región, que significó la creación de 235 empleos permanentes y 274 temporales en sectores tan diversos como turismo, agricultura y agroindustria, servicios, restaurantes y hoteles, industria manufacturera y forestal-silvicultura.

Con el objetivo de otorgar mayor apoyo a la industria ganadera, el 23 de agosto de 2013 fue inaugurada en Freire la feria más moderna de Chile, con una inversión de más de mil millones de pesos. El nuevo recinto de remate ganadero permite a los pequeños y medianos agricultores llegar a un lugar con muchos servicios, donde puedan vender y comercializar de la mejor forma sus productos. Esta nueva feria tiene nueve mil metros cuadrados de extensión, los cuales se dividen en siete mil para corrales, embarcaderos y mangas; y dos mil en construcciones como casino y galerías, lo que la convierte en una instalación muy importante para la región. Asimismo, la construcción cumple con todas las exigencias medioambientales que favorece el bienestar animal, situación que repercute en que se puedan ofrecer productos de mejor calidad.

Finalmente, en materia silvoagropecuaria, el Plan Araucanía contempló la recuperación y reparación de los canales de riego de Renaico, Angol y Freire, que fueron dañados por el terremoto del 27 de febrero de 2010. La inversión fue de más de 300 millones de pesos y permitió volver a regar casi siete mil hectáreas de frutales, cereales y praderas.

Plan de Turismo 2011-2014

El turismo fue pilar fundamental de las políticas de desarrollo productivo en la Región de La Araucanía durante el Gobierno del Presidente Sebastián Piñera. Así se puso en marcha el Plan de Turismo 2011-2014 que sumó los esfuerzos coordinados de diversos ministerios, como el Mop, Minvu, Medio Ambiente, Bienes Nacionales y Agricultura, entre otros, con el objetivo de generar una mejor infraestructura, una mejor promoción y una mayor competitividad turística en la región. El desarrollo turístico de la región se estructuró sobre la base de seis ejes prioritarios: promoción del turismo, fortalecimiento de la competitividad, inteligencia de mercado, inversión, sustentabilidad y calidad.

Bajo este marco, se implementó el Programa de Difusión Nacional e Internacional de La Araucanía 2012-2014, que tuvo como objetivo que 60 mil turistas visitaran la región cada año. Este plan contempló la participación de La Araucanía en ferias internacionales de turismo, inserciones de avisos publicitarios en medios de comunicación masivos, campañas en transporte público y elaboración de herramientas de marketing. Todas estas estrategias buscaron llegar al consumidor final y aumentar el arribo de turistas internacionales al destino "Araucanía".

Además, durante estos cuatro años de gobierno, hubo una preocupación especial por recuperar tanto los parques y reservas nacionales, como también otros espacios públicos. El Parque Nacional Conguillío, a partir de la temporada de verano 2012, cuenta con el mejoramiento de dos sectores, Laguna Verde y la Caseta, y para los próximos cinco años está contemplada una inversión total cercana a los dos millones de dólares, que se destinarán a la construcción de un lodge, un minimarket y mejoramiento de las cabañas.



Parque Nacional Conguillío

Dos millones de dólares se destinarán en el Parque Nacional Conguillío para construir un lodge, un minimarket y el mejoramiento de las cabañas.

En el Parque Lacustre Santuario La Poza de Pucón, se desarrolló el proyecto que busca mejorar el borde costero, con la construcción de áreas verdes y senderos peatonales, un muro de defensa y una nueva rampa. Estas obras beneficiarán en forma directa e indirecta a más de 20 mil habitantes de la zona.

Además, tras 43 años de reforestación, se restablecieron áreas silvestres protegidas de la región. Esta iniciativa permitió la creación del nuevo sendero "Los Oregones", en la Reserva Nacional Villarrica, con dos nuevos miradores que permiten contemplar el lago y los volcanes Quetrupillán y Villarrica.

También, en su etapa final de obras se encuentra la recuperación del Parque Histórico Fuerte Purén, un proyecto del Ministerio de Vivienda y Urbanismo que contempló la habilitación de áreas verdes, senderos peatonales, áreas de juegos, máquinas de ejercicios y un mirador.

En Puerto Saavedra, el 3 de octubre de 2013 fue inaugurado el Parque Costero Antimaremotos, la primera línea de protección antisunamis para la principal ciudad costera de La Araucanía. Se plantaron 80 hectáreas de

un total de 165 mil árboles en las dunas norte y sur del poblado, además de recuperar las plantaciones dañadas durante el tsunami de 2010.

Además, en el marco del desarrollo turístico de La Araucanía, en junio del año 2013 se iniciaron las obras de construcción de la primera playa artificial de la región, la Playa Pucará de Villarrica, que tendrá una extensión de 402 metros y que contará con lugares de descanso familiar, paseos peatonales, embarcaciones y comercio, entre otros.

Finalmente en materia de desarrollo del turismo en la región, por intermedio de la Corporación Nacional de Desarrollo Indígena (Conadi) y su Programa de Alianzas Productivas, el Gobierno del Presidente Sebastián Piñera ha financiado atractivos proyectos de etnoturismo, tanto de emprendedores individuales, como de comunidades indígenas. El etnoturismo, o turismo rural, se ha transformado en una gran fuente de ingresos para las comunidades indígenas de la región y una atractiva herramienta para que puedan mostrar su artesanía, sus costumbres y su gastronomía, tanto a los visitantes nacionales como a los extranjeros.



Nuevo Sendero Los Oregones, de la Reserva Nacional Villarrica

“Estamos apoyando con mucha fuerza ese círculo virtuoso que es el etnodesarrollo o el etnoturismo, que tiene que ver con rescatar la geografía, la artesanía, la cultura e incorporarlos a un circuito virtuoso que puede contribuir mucho a mejorar la calidad de vida de nuestros pueblos originarios”.

Presidente Sebastián Piñera, durante la Celebración del Día Nacional de los Pueblos Originarios. 24 de junio de 2013.

Marisol Coñuequir,
beneficiaria del programa de Alianzas Productivas de la Conadi:

“LOS TURISTAS QUIEREN VIVIR EN PLENITUD LA EXPERIENCIA MAPUCHE”

Todas las mañanas Marisol Coñuequir se levanta con el desafío de elaborar de la mejor calidad posible sus productos naturales, a base de propóleo y miel, además de seguir expandiéndose y aprovechar las oportunidades que se la han presentado, como los fondos que obtuvo de la Conadi y una beca de Indap, con la que viajó a Estados Unidos para capacitarse en liderazgo de empresas. Asegura que fue durante el Gobierno del Presidente Sebastián Piñera, cuando pudo mejorar su emprendimiento etnoturístico, porque “aparentemente se preocuparon más de las pymes y se inyectaron más recursos”.

Esta emprendedora mapuche vive en la comunidad Camilo Coñuequir de Curarrehue y junto a su familia explota el etnoturismo, vendiendo sus productos apícolas y realizando talleres de gastronomía y charlas de cosmovisión mapuche.

Marisol cuenta que “los turistas vienen con la inquietud de conocer el mundo mapuche, entonces los llevamos a la ruka, donde juntos hacemos desayunos y almuerzos. También algunos se quedan a dormir en la misma ruka, tapados con piel de oveja, para vivir en plenitud la experiencia mapuche” y agrega que “lo entretenido del turismo rural, es que la gente se atreva a ingresar a las comunidades indígenas y conozca quién está detrás de los productos mapuches”.

Marisol destinó los fondos de la Conadi para certificar su negocio y obtener las resoluciones sanitarias, y así poder operar a nivel internacional. Con ese dinero también pudo construir una planta para fabricar y envasar sus productos con mejor tecnología.







El Complejo para las Artes de Angol, inaugurado en 2011, reemplazó al antiguo Centro Cultural, destruido por un incendio en 2007.

Nuevos espacios para el desarrollo de la cultura y las artes

En el desarrollo cultural de la región, con el fin de generar nuevos espacios para actividades musicales, de pintura, poesía y dramaturgia, se construyó el Complejo para las Artes de Angol, que forma parte de la "Red Cultura" del Consejo Nacional de la Cultura y las Artes. La obra de mil 200 metros cuadrados de superficie y que significó una inversión de más de 900 millones pesos, cuenta con un auditorium para 140 personas, pinacoteca, salas de gra-

bación, danza, música y talleres de pintura y plástica, entre otros, todas las salas con un completo equipamiento y acceso para discapacitados. La nueva infraestructura está emplazada en el mismo lugar que el antiguo Centro Cultural de Angol, destruido por un incendio en noviembre de 2007.

Además, luego de estar 20 años cerrado al público, el 21 de octubre de 2011 se reinauguró el Teatro Municipal de Perquenco, un moderno centro cultural de más de mil metros cuadrados, el cual también se levantó sobre las



El 25 de noviembre de 2011 se inauguró el Teatro Municipal de Perquenco, que había permanecido cerrado por 20 años.

bases del antiguo teatro, que había sido construido en el año 1911. El proyecto fue financiado con recursos del Fondo Nacional de Desarrollo Regional (FNDR).

También como parte del desarrollo de la infraestructura cultural, en noviembre de 2013, fue inaugurado el Centro Cultural de Padre Las Casas, con un auditorio de 300 bucatas, una sala de danza para 40 personas, sala de exposiciones y un estudio de grabación. Y para el primer trimestre de 2014 estaba contemplada la inauguración del Centro Cultural de Villarrica, que contará con un auditorio para 250 personas y salas para exposiciones.

Finalmente en el marco de la protección del patrimonio cultural, durante este mandato, se recuperaron las iglesias San Buenaventura de Angol y Nuestra Señora de Lourdes de Los Laureles de Cunco, dañadas tras el terremoto del 27 de febrero de 2010. Ambos templos fueron sometidos a obras de recuperación de su estructura, mientras que en ejecución se encuentra el proyecto que busca restaurar, rehabilitar y reforzar la Parroquia Inmaculada Concepción de Angol.



El Presidente Sebastián Piñera, junto al entonces ministro de Desarrollo Social, Joaquín Lavín, y al intendente de La Araucanía, Andrés Molina, durante la firma del decreto que creó el Área de Desarrollo Indígena (ADI) de la comuna de Ercilla. Palacio de La Moneda, 8 de octubre de 2012.

DESARROLLO INDÍGENA

UN NUEVO TRATO HACIA LOS PUEBLOS ORIGINARIOS

Más de un millón de chilenos se identifican con nuestros pueblos originarios. Por esta razón, el gobierno asumió un “Nuevo Trato”, que se basa en cuatro pilares fundamentales: una reforma constitucional que transforme a nuestro país en una nación multicultural, generar una verdadera integración de los distintas identidades indígenas, fomentar su desarrollo económico y social, y promover y valorar sus valores culturales.

El 26 de agosto del 2010, el Presidente Sebastián Piñera señaló que el Plan Araucanía no solo tenía como objetivo fortalecer a la región en su desarrollo económico, sino que también buscaba recuperar su identidad, proponiendo un acuerdo de reencuentro histórico, que involucrara el reconocimiento constitucional de nuestros pueblos originarios. En este marco, el 8 de octubre de 2012, el Presidente Piñera firmó el Decreto Supremo de creación del Área de Desarrollo Indígena (ADI) de Ercilla. En esa oportunidad, el Jefe de Estado recordó que en el Mensaje Presidencial del 21 de mayo del mismo año “propusimos la creación de un Área de Desarrollo Indígena, propusimos un proyecto, recibimos de parte de las comunidades una serie de observaciones, la inmensa mayoría fue acogida y tomamos también el acuerdo de que por primera vez un Área de Desarrollo Indígena sea

encabezada y liderada por un lonko, en este caso Juan Carlos Curinao”. La creación de la ADI pone especial énfasis en la adquisición de tierras, construcción de viviendas, mejoramiento de la salud, conectividad y protección del medio ambiente, de acuerdo a la visión mapuche.

Además, en noviembre de 2013, el Presidente Sebastián Piñera firmó el reglamento que establece la Consulta Indígena, como una obligación del Estado para llegar a acuerdos en la adopción de medidas legislativas y administrativas que puedan afectar directamente a los pueblos originarios. En su oportunidad, el Mandatario resaltó que este reglamento “permitirá que los proyectos de ley o de reforma constitucional y actos administrativos que los afecten directamente, puedan ser consultados a nuestros pueblos originarios”, lo que implica “derogar el



El ministro Secretario General de la Presidencia, Cristián Larroulet, junto al intendente de La Araucanía, Andrés Molina, al entonces ministro de Planificación, Felipe Kast, y los ex intendentes del Biobío, Los Ríos y Los Lagos, encabezaron en el cerro Ñielol de Temuco la instalación de la Mesa de Diálogo para un Reencuentro Histórico con el pueblo mapuche. 24 de septiembre de 2010.

artículo 124 que está hoy en vigencia, para reemplazarlo por un proceso de consulta mucho más representativo y apropiado". El reglamento es un muy buen resultado de un esfuerzo serio, que establece un equilibrio razonable entre participación de pueblos originarios y la necesidad de materializar nuevos proyectos.

También en el marco del desarrollo indígena en la Región de La Araucanía, con el fin de preservar la lengua mapuche, la Conadi lanzó en abril de 2013 el Programa de Aprendizaje de Lenguas Originarias, que busca que 120 comunidades mapuches de La Araucanía, entre ellos niños, jóvenes y adultos, aprendan su lengua materna.

Además, en mayo del 2013, la Conadi y el Ministerio de Vivienda y Urbanismo, impulsaron el Plan de Viviendas para Machis en la ciudad de Temuco, el que permitió entregar catorce casas construidas según la cosmovisión mapuche: para uso habitacional y, al mismo tiempo, para que funcionen como consultorios.

A fines de octubre de 2013, se dio inicio al Plan de Mejoramiento de Cementerios Indígenas y Centros Ceremoniales, a través del Programa de Mejoramiento Urbano y Equipamiento Comunal de la Subsecretaría de Desarrollo Regional. Este programa contempla obras de

construcción de cierres perimetrales, veredas, baños públicos y dependencias administrativas, el mejoramiento paisajístico y la edificación de monumentos ceremoniales y espacios cubiertos, entre otros.

En materia de entrega de tierras, el número de tierras compradas y traspasadas a comunidades mapuches de la Región de La Araucanía durante el año 2012, llegó a cuatro mil 973 hectáreas. De este total, emblemática resultó la entrega de dos mil 500 hectáreas para tres comunidades mapuches que llevaban más de quince años esperando este beneficio. A nivel nacional, el año 2012 fueron entregadas catorce mil 500 hectáreas de tierras, considerando una inversión de más de 34 mil 400 millones de pesos, que benefició a más de mil 900 familias. Esto se complementa con lo ya realizado durante 2011, cuando se entregaron más de catorce mil hectáreas, con una ejecución de más de 39 mil millones de pesos, que significó un beneficio a mil 723 familias. Estas cifras se contrastan con el promedio del periodo 2002-2009, donde se entregaban cerca de once mil 500 hectáreas por año.

Para llevar a cabo la regularización de la pertenencia de tierras a los sectores rurales, en marzo de 2013 se implementó la Unidad Móvil del Programa Ventanilla Única



Durante el año 2012 se traspasaron cuatro mil 973 hectáreas a comunidades mapuches de La Araucanía.

“Estoy convencido que en un mundo cada día más globalizado, en que las fronteras tradicionales se derrumban, es más importante que nunca volver nuestra mirada, nuestro respeto y nuestros recuerdos hacia nuestras raíces, de manera de nunca olvidar de dónde venimos y quiénes somos, y tener la capacidad de rescatar toda la sabiduría de nuestros pueblos originarios”.

Presidente Sebastián Piñera, durante la firma del reglamento que establece la Consulta Indígena. 22 de noviembre de 2013.



El intendente de la Región de La Araucanía, Andrés Molina, inaugura nuevo Sistema de Agua Potable Rural (APR) del sector de Paya, comuna de Loncoche. 28 de mayo de 2013.

de Regularización. Este servicio recorrió las 32 comunas de la región y contó con todos los organismos pertinentes para el trámite de regularización: Conadi, Ministerio de Bienes Nacionales y Registro Civil e Identificación.

Además, durante el Gobierno del Presidente Sebastián Piñera, se han construido diversos sistemas de abastos de agua que contemplan pozos o sistemas de recolección y desinfección de agua que permiten abastecer de agua potable en forma individual a las comunidades dispersas de la región. Estos pozos surgen como alternativas a los sistemas de Agua Potable Rural, y corresponde a un plan piloto diseñado especialmente para la Región de La Araucanía. Los proyectos que se ejecutaron durante el periodo 2011-2013, contemplaron soluciones de abas-

tecimiento de agua para 70 comunidades indígenas de la región, repartidas en 16 comunas, y con un beneficio concreto que llegó a más de dos mil familias. La inversión final correspondió a más de trece mil 100 millones de pesos, financiados a través de los Programas de Mejoramiento de Barrios (PMB).

Otro logro importante en la Región de La Araucanía durante estos cuatro años de gobierno, fue la construcción, mejoramiento y ampliación de 33 sistemas de agua potable rural (APR), que beneficiaron a más de cuatro mil 750 familias, con una inversión de más de 34 mil 100 millones de pesos. Además, se encuentran otros 86 proyectos en etapas de diseño y pre factibilidad que permitirán beneficiar a otras 13 mil familias de la región.



Electrificación del sector de Llanquén-Contraco, en la comuna de Lonquimay.



El subsecretario de Agricultura, Álvaro Cruzat, junto a pequeños agricultores de Padre Las Casas y Chol Chol, beneficiarios por el Programa de Desarrollo Territorial Indígena (PDTI).

33 sistemas de agua potable rural (APR), beneficiaron a más de **cuatro mil 750** familias, con una inversión de más de **34 mil 100** millones de pesos.

En septiembre de 2013 fue inaugurada la etapa final de la electrificación del sector de Llanquén-Contraco, en la comuna de Lonquimay, que beneficia a 400 habitantes y que consideró un costo total de mil 600 millones de pesos. Este proyecto es uno de los más caros en su tipo en la historia de nuestro país, ya que el costo de ejecución promedio por familia en un terreno normal es de alrededor de seis millones de pesos, y en el caso de Llanquén-Contraco, el valor por familia fue de alrededor de catorce millones.

El Programa de Desarrollo Territorial Indígena (PDTI) amplió su cobertura. Este programa tiene por finalidad generar condiciones para el desarrollo de las familias de comunidades indígenas del país, cuyo principal sustento

es la producción silvoagropecuaria. El PDTI se ha focalizado preferentemente en aquellas comunidades que poseen predios comprados a través del Subsidio de Tierras y Aguas de la Conadi. Al iniciar el año 2010 había una cobertura en la región de dos mil 670 familias, cifra que aumentó a 18 mil 170, en 2011, y a 21 mil 443 a junio de 2013. Para poder implementar el PDTI, el Indap contó con 197 unidades operativas distribuidas en toda la región.

Finalmente, en materia de desarrollo indígena, el Gobierno del Presidente Sebastián Piñera, potenció a través de la Conadi, del Indap, de Corfo, de la Agencia de Desarrollo y de Sercotec, 52 alianzas comerciales entre las comunidades indígenas y el sector privado.



René Caniullán,

beneficiario del Área de Desarrollo Indígena de Ercilla:

“QUEREMOS CAMBIAR LA MALA IMAGEN QUE HAY SOBRE EL PUEBLO MAPUCHE”

Durante años las comunidades mapuches de Ercilla han luchado por la reivindicación de sus tierras y la solución de diversas demandas, como mayor y mejor educación, mejoramiento de la salud, conectividad y protección del medio ambiente, entre otras.

Gracias a la creación del Programa Área de Desarrollo Indígena (ADI), cuyo decreto supremo fue firmado por el Presidente Sebastián Piñera en octubre de 2012, muchas de esas demandas están siendo canalizadas.

René Caniullán, agricultor y dirigente de la comuna de Ercilla, es uno de los beneficiados con el programa ADI: “Nosotros estamos agradecidos que este gobierno sí escuchó una necesidad que estaba ahí y que no se le quería dar solución, porque siempre hubo parches que nunca han servido”. Para este lonko integrante de la comunidad mapuche Ancapi Ñancuqueo de Ercilla, suscribirse al programa ADI significa un gran desafío: “Queremos cambiar la mala imagen que hay sobre el pueblo mapuche y decir que esta es una zona de oportunidades, donde se pueden hacer las cosas y es por eso que esperamos que la inversión retorne”.

Gracias al Programa Área de Desarrollo Indígena, las comunidades de Ercilla ahora disponen de 472,5 hectáreas que se canalizaron a través de Indap, sembradas de trigo y avena, gracias a un proyecto de las propias comunidades. Además, hay 120 subsidios habitacionales asignados que están en proceso de materialización. “Acá se escuchó un planteamiento de desarrollo, de nuevas expectativas, con un nuevo trato, un trato de diálogo. Porque si bien esta es una zona conflictiva, no todas las comunidades están en conflicto”, finalizó diciendo el lonko René Caniullán.



EDUCACIÓN

MÁS CALIDAD, MAYOR INFRAESTRUCTURA Y MEJORES RESULTADOS

Durante estos casi cuatro años, el gobierno ha duplicado el presupuesto en educación, orientado a poner en marcha una verdadera Reforma Educacional, con tres desafíos muy claros: educación de calidad para todos, acceso equitativo y mayor financiamiento, tanto para la educación preescolar, escolar y superior.

La educación de calidad fue un sello durante la gestión del Presidente Sebastián Piñera, y la Región de La Araucanía no estuvo ajena a ese objetivo. En el lanzamiento del Plan Araucanía, el Primer Mandatario resaltó el aumento de la subvención escolar en la región y que ésta “va a llegar a la vena de La Araucanía, porque vamos a tener tres subvenciones para más del 90 por ciento de los alumnos”.

Por lo anterior, el desarrollo educacional se enfocó en distintas áreas, y un ejemplo fue la implementación de cinco Liceos Bicentenario de Excelencia en la región: Liceo Indómito de Purén, Liceo Araucanía de Villarrica, Liceo Padre Alberto Hurtado Cruchaga de Loncoche, Liceo Caupolicán de Temuco y el Liceo Enrique Ballacey de Angol.

Por otro lado, las mejoras en los resultados de la prueba Simce 2012 fueron evidentes: en la medición de Lenguaje

y Matemáticas a los alumnos de Cuarto Básico, la región obtuvo un promedio de 259.5 puntos, un aumento de seis y diez puntos, respectivamente, con respecto a la medición del año 2009.

Destacó de esta medición la Escuela Millaray de Temuco, que consiguió el mejor puntaje de una escuela municipal a nivel regional, con 288 puntos en Lenguaje, 283 en Matemáticas y 289 en Historia.

En el Simce de Segundo Medio del mismo año 2012, los resultados mostraron que la región tuvo un promedio de 255.5 puntos, lo que significó un aumento de 16 puntos en Matemáticas y ocho puntos en la prueba de Lenguaje, en comparación a la medición del año 2008.

Mención especial merece el Liceo Bicentenario Indómito de Purén, que también en el año 2012 promedió 300



Alumnos del Liceo Bicentenario Indómito de Purén, que en el año 2012 obtuvo en promedio 300 puntos en la prueba Simce de Segundo Medio.



El intendente de la Región de La Araucanía, Andrés Molina, junto a los alumnos de Cuarto Básico de la Escuela Millaray de Temuco, que obtuvieron el mejor puntaje regional de la prueba Simce 2012.

puntos en la prueba Simce de Segundo Medio, ubicándose dentro de los diez liceos Bicentenario del país con mejor resultado.

Junto a los buenos resultados obtenidos, 72 escuelas de La Araucanía fueron beneficiadas con el Plan Apoyo Compartido (PAC) del Ministerio de Educación, cuyo objetivo fue mejorar el desempeño de niños y niñas en la prueba Simce de Cuarto Básico, en la medición de octubre de 2013.

También en materia de educación, durante el Gobierno del Presidente Sebastián Piñera, se apoyó con recursos del Estado el Programa Rescate Lector, iniciativa público-privada enfocada en niños de sectores vulnerables. Este programa, creado por la Fundación Araucanía Aprende, pretende nivelar la velocidad de lectura de ni-

ños de Segundo a Cuarto Básico, con una meta de lectura de 64 palabras por minuto. En el año 2010 favoreció a dos mil niños y en 2011 a cuatro mil alumnos de la región.

Durante el año 2012, más de cinco mil niños y niñas, esta vez de Primero y Segundo Básico, alcanzaron el nivel adecuado de lectura. Las metas para el año 2013 fueron expandir el programa a zonas precordilleranas y lograr un 100 por ciento de cobertura.

En el año 2010, la región contaba con más de 450 escuelas unidocentes. Frente a esta realidad se empezó a ejecutar un plan de reconversión de dichos establecimientos educacionales, con el fin de entregar una mejor educación a los estudiantes de las zonas rurales. Esto ha permitido concentrar 102 escuelas unidocentes.



El Presidente Sebastián Piñera inauguró el Liceo Pablo Neruda de Temuco, que beneficia a dos mil 637 alumnos de la zona. 22 de noviembre de 2013.

Ampliación de la infraestructura educacional

La mejora en la infraestructura educacional fue una preocupación constante en la región, y es por esto que se derivaron recursos para la reposición, mejoramiento y ampliación tanto de escuelas como de liceos de la región. Entre estos proyectos destacan la reposición de la Escuela Voipir de Ñancul de Villarrica, la Escuela Rural G-619 de Quechurehue de Cunco, la Escuela E-170 República de Italia de Capitán Pastene en Lumaco, y la Escuela El Capricho de Galvarino. Además, hay que destacar el mejoramiento de la Escuela Alborada de Loncoche, que corresponde al principal establecimiento de educación básica de la comuna, con una matrícula de mil alumnos.

Además, durante los cuatro años del Gobierno del Presidente Sebastián Piñera, la cobertura preescolar en la

Región de La Araucanía aumentó considerablemente. Prueba de ello fue la construcción de los jardines infantiles Diego Portales de Villarrica, Cardenal Caro de Lonquimay, además de la habilitación del primer jardín infantil de la comuna de Melipeuco. Además, durante este gobierno se construyeron establecimientos que aportaron con la multiculturalidad de la zona, como los jardines infantiles Ruka Huekimún de Lonquimay y el Intercultural We Newen de Padre Las Casas.

Además están en proceso de construcción la Escuela E-530 Darío Salas de Padre Las Casas y la Escuela G-790 Carileufu de Pucón. La primera beneficiará a 650 alumnos y permitirá una mejor implementación del régimen de Jornada Escolar Completa, mientras que la segunda beneficiará a un total de 348 estudiantes.



El Presidente Sebastián Piñera durante la inauguración del Liceo Indómito Bicentenario de Purén. 8 de octubre de 2010.

Con respecto a los internados, el año 2012 se entregó a la comunidad la reparación integral de tres internados de Temuco: el Internado Pablo Neruda, el Internado Gabriela Mistral y el Hogar Estudiantil Municipal de Calle Prat. Esto permitió modernizar y mejorar las condiciones de habitabilidad y aumentar en un 22 por ciento su capacidad, beneficiando a 562 alumnos de escasos recursos provenientes de distintos puntos rurales de la región.

Con respecto a los liceos de la región, en septiembre de 2012 se inauguraron las obras de recuperación, ampliación y equipamiento del Liceo Bicentenario Caupolicán

de Temuco. A esto se suma la reposición del Liceo Juan Schleyer de Freire. Ambas obras beneficiaron en total a 960 estudiantes.

Fortalecimiento de la enseñanza con pertinencia cultural mapuche

Dadas las particulares características culturales de la Región de La Araucanía se implementó el Programa de Educación Intercultural Bilingüe, que tuvo como objetivo promover el desarrollo de la cultura y la lengua mapu-



El Liceo Bicentenario Araucanía de Villarrica es uno de los cinco liceos Bicentenario de Excelencia implementados en la región.

“El Liceo de Excelencia es sólo el comienzo, lo que realmente andamos buscando es educación de excelencia. Y, por tanto, esperamos que esta siembra y estas semillas que hemos puesto en la tierra, genere frutos fecundos y signifique educación de verdadera calidad para los niños de esta maravillosa tierra de Purén”.

Presidente Sebastián Piñera, durante la inauguración del Liceo Indómito Bicentenario de Purén. 8 de octubre de 2010.

che. Desde el año 2010, el Ministerio de Educación dio apoyo a los establecimientos municipales y particulares subvencionados con una alta concentración de matrícula indígena (más del 50 por ciento), a través de capacitaciones a los educadores tradicionales y materiales de apoyo. Actualmente hay 300 establecimientos con educación intercultural bilingüe incorporada, alcanzando una cobertura de diez mil alumnos.

Además, la Beca Indígena año a año ha aumentado su cobertura. Este es un aporte monetario de libre disposición que se entrega a los estudiantes de ascendencia indígena de educación básica, media y superior. El año 2013 se entregaron 20 mil 126 becas, ocho mil 400 más que el año 2009.

Héctor Castro,
director Liceo Indómito de Purén:

“EL DESAFÍO ES MANTENER CADA AÑO NUESTRO EXCELENTE NIVEL”

“Excelencia e Interculturalidad” es el lema del Liceo Bicentenario Indómito de Purén y todo el colegio se preocupa de cumplirlo. Así lo aclara su director, el profesor Héctor Castro: “La interculturalidad es lo que hace que este liceo sea distinto a cualquier otro. En esta región tenemos un 19 por ciento de estudiantes mapuches, por lo que aquí les damos especial atención a sus prioridades, su cultura y sus costumbres”.

El antiguo Liceo Marcela Paz y que en el año 2011 se convirtió en el Bicentenario Indómito, tiene un plan de estudio de lengua y cultura mapuche, con asignaturas optativas, además de capacitación constante a los profesores con un educador tradicional hablante, que vive en comunidades.

Pero este liceo también destaca por su excelencia académica. Así lo explica Isabel Pradenas, jefa de la Unidad Técnico-Pedagógica: “El alumno debe tener un promedio mínimo de 5,8 para mantenerse en el liceo, porque nuestro compromiso es estar dentro del cinco por ciento de los mejores establecimientos municipales y particulares subvencionados, en los resultados de la PSU. Así los niños que están acá lo hacen porque realmente quieren continuar con estudios superiores”.

El Liceo Indómito de Purén fue destacado en el Ranking de Colegios “Supérate 2013”, en las categorías “Mejor Colegio en Lenguaje” y “Mejor Colegio Región de La Araucanía”, tras sus buenos resultados en la Prueba Simce. En 2011, en el examen de Octavo Básico, subió 77 puntos. “Estamos felices de los resultados, pero al mismo tiempo es una tarea tremenda porque cada año tenemos el desafío de mantener nuestro excelente nivel”, cuenta orgulloso el director del establecimiento.



100 años Bicentenario
Indomito de Puren
Excelencia e Interculturalidad



MUNICIPALIDAD
DE PURÉN



SALUD

HOSPITALES MÁS MODERNOS Y CON MEJOR COBERTURA

Salud, Medio Ambiente y Vida Sana van de la mano. Por eso, el gobierno puso en marcha una Reforma a la Salud, que involucra tres pilares fundamentales: Crear una cultura nacional de vida sana, aumentar y mejorar la infraestructura hospitalaria, y procurar para todos los chilenos un acceso a una salud digna, oportuna y eficaz, además de mantener un medio ambiente adecuado.

En noviembre de 2011, el gobierno anunció el cumplimiento de la meta de terminar con las listas de espera AUGÉ, luego de atender a los 16 mil 700 pacientes que tenían garantías atrasadas desde junio de 2010.

Además, se puso en marcha el Programa Mi Hospital se Pone a Punto, que se basa en mejoras de infraestructura, como también de la gestión que entrega el servicio. En la Región de La Araucanía este programa fue ejecutado en el Hospital Hernán Henríquez Aravena de Temuco.

También en materia de calidad de la salud, con la implementación del Programa Consultorio de Excelencia, el Ministerio de Salud benefició a los consultorios de Los Sauces y Labranza de Temuco, además del consultorio Alemania de Angol, por sus avances en calidad en el servicio y el buen trato.

Aumento y modernización de la estructura de salud

En cuanto al plan de reconstrucción, luego del terremoto que afectó el 27 de febrero de 2010 a gran parte del territorio nacional, se recuperaron los centros hospitalarios de Angol y Temuco, que fueron los que resultaron con los mayores daños. La reparación del Hospital Doctor Mauricio Heyermann de Angol también consideró un nuevo equipamiento para pabellones y mobiliario; mientras que la habilitación del Hospital Hernán Henríquez Aravena de Temuco consideró la recuperación de las instalaciones del Centro de Diagnóstico y Tratamiento, la habilitación de la torre de hospitalización —que cuenta con 120 camas— y de diez pabellones quirúrgicos, que requirieron del reforzamiento de la edificación e incluyó un cambio en la ubicación del piso mecánico.



Vista panorámica de la ciudad de Angol, con el Hospital Doctor Mauricio Heyermann de fondo. El centro asistencial fue reconstruido tras el terremoto del 27 de febrero de 2010.



Hospital Doctor Mauricio Heyermann de Angol.

El 25 de junio de 2011 se firmó el Convenio de Programación entre el gobierno regional de La Araucanía y el Ministerio de Salud, que comprometió recursos por 207 mil millones de pesos para infraestructura hospitalaria que se materializará en un plazo de seis años (2011-2017). Los recursos, provenientes en un 70 por ciento del Ministerio de Salud y en un 30 por ciento del gobierno regional, permitirán el mejoramiento de casi la totalidad de la red regional.

Los habitantes de Pitrufquén también se vieron beneficiados en cuanto al desarrollo de nuevos centros asistenciales de salud. Así, el nuevo Hospital de Pitrufquén, que inició su construcción los últimos días del año 2012, permitirá a la comuna contar con más de 70 camas y aumentar la superficie del establecimiento a más de doce mil metros cuadrados. Se destinó una inversión cercana a los 20 mil millones de pesos, y beneficiará a 90 mil habitantes de seis comunas: Pitrufquén, Freire, Gorbea, Loncoche, Teodoro Schmidt y Toltén.

Asimismo, en abril de 2013 se iniciaron las obras de normalización del nuevo Hospital de Lautaro, donde se construirán más de doce mil metros cuadrados, y se dispondrá de 44 camas de hospitalización indiferenciada, además de seis camas de hospitalización UTI. A esta obra se destinó una inversión de 20 mil millones de pesos, y beneficiará a 80 mil habitantes de las comunas de Lautaro, Galvarino, Perquenco y parte de Vilcún.

Durante el año 2013, finalizaron los diseños de los nuevos hospitales de Cunco, Villarrica y Carahue.

A estos futuros hospitales, se suman el diseño del nuevo Hospital de Padre Las Casas, que finalizará a principios de 2014, y el proceso de licitación del nuevo Hospital de Angol.

La salud primaria en la Región de La Araucanía no estuvo ajena a la inversión durante los cuatro años de gobierno del Presidente Sebastián Piñera. Durante este periodo fueron inaugurados los Centros de Salud Familiar (Cesfam) de las comunas de Renaico, Ercilla, Lumaco y Teodoro Schmidt. A su vez, se espera la pronta entrega del Centro de Salud Rural Lastarria de Gorbea, el que se encuentran en etapa de adquisición de equipos y equipamiento.

En la comuna de Temuco se está construyendo el Cesfam El Carmen y en Padre Las Casas el esperado Conun Huenu, mientras que en Villarrica se construye un nuevo centro de salud. Los recintos contarán con más de dos mil metros cuadrados y considerarán una inversión de más de cinco mil millones de pesos.

Finalmente, desde agosto de 2013 se construye el nuevo Cesfam de Freire, que tendrá mil 800 metros cuadrados y que contempla una inversión cercana a dos mil millones de pesos.



El Presidente Sebastián Piñera y la Primera Dama, Cecilia Morel, encabezan la reapertura del nuevo Hospital Mauricio Heyermann de Angol. 23 de febrero de 2012.



René Lopetegui,
director del reconstruido Hospital de Angol:

“EL HOSPITAL FUNCIONA MUCHO MEJOR QUE ANTES DEL TERREMOTO”

Tras el terremoto del 27 de febrero de 2010, el Hospital de Angol Doctor Mauricio Heyermann, quedó completamente inutilizable. “Cuando el hospital se terremotoó, se desocupó por completo. Básicamente perdimos toda la instalación y mucho equipamiento”, recuerda su director René Lopetegui. Además, relata que tuvieron que movilizar a todos los pacientes y trabajadores a distintos lugares, como hospitales de campaña y el Cesfam Piedra del Águila.

Cuando se pensó que todo estaba perdido y que habría que invertir para construir un hospital modular, un estudio de la Universidad de la Frontera dio luces de que existía la posibilidad de reparar el edificio, ya que no había sufrido mayores daños en su estructura. Para esto se invirtieron tres mil 200 millones de pesos, de los cuales casi mil millones se destinaron a equipamiento, que incluyó cunas de traslado de última generación y la renovación del 100 por ciento de las camas, además de las mejoras en el cortinaje, que ayuda a controlar la temperatura.

Además, se renovaron y mejoraron los ascensores y se instaló una escala mecánica por fuera del edificio que permite evacuar del quinto al tercer piso. El director del renovado Hospital de Angol, René Lopetegui, concluye que “hoy día el hospital está funcionando mucho mejor de cómo era incluso antes del terremoto, y eso es bastante bueno, y lo mejor es que se consolida toda la atención en un solo lugar”.



HOSPITAL MAURICIO HEYERMANN

FARMACIA
HOSPITAL





Centro de Salud Intercultural Boroa
Filulawen, de Nueva Imperial

Salud intercultural mapuche

El año 2012 fueron inauguradas las obras de mejoramiento y ampliación del Centro de Salud Intercultural Boroa Filulawen, en la comuna de Nueva Imperial. Este centro atiende a personas mapuches y no mapuches, provenientes de más de 80 comunidades de Nueva Imperial, Freire y Teodoro Schmidt, entre otras. Además, el año 2013 finalizó el diseño del Centro de Salud Mapuche de la comuna de Galvarino. Este proyecto, inspirado en una ruka mapuche, nació de un requerimiento especial de la comunidad.

Medio ambiente

El Presidente Sebastián Piñera, durante el lanzamiento del Plan Araucanía en el mes de agosto de 2010, manifestó una profunda preocupación por la contaminación ambiental que sufren particularmente la capital regional, Temuco, y la localidad de Padre Las Casas. Siguiendo estos planteamientos, el gobierno decretó la puesta en marcha del Plan de Descontaminación Atmosférica para la norma PM 2,5, que iniciará su implementación a partir del año 2014, durante aquellos días en que el sistema de pronóstico indique que en las siguientes 24



El intendente de La Araucanía, Andrés Molina, inspecciona los trabajos del proyecto de acondicionamiento térmico, en el marco del Plan de Descontaminación para Temuco y Padre Las Casas. Diciembre de 2012.

horas habrá emergencia o preemergencia ambiental, se restringirá el uso de artefactos a leña en el sector poniente de Temuco.

Además, en junio de 2012 se decidió incorporar algunas restricciones al actual Plan de Descontaminación para el PM 10 en Temuco y Padre Las Casas, y en abril de 2013 se firmó el decreto que declara a la intercomuna como Zona Saturada. A estas medidas, se suma que desde abril de 2012, la comuna de Padre Las Casas cuenta con una nueva estación de monitoreo del aire, que se une a las otras dos estaciones ubicadas en Temuco.

Otra de las medidas que se llevaron a cabo para combatir la contaminación atmosférica en la región, es la entrega por parte del Minvu del subsidio térmico. Desde el año 2012, en La Araucanía se han entregado más de siete mil 700 subsidios para mejorar la aislación de las viviendas.

En diciembre de 2012 se iniciaron los trabajos correspondientes al proyecto de acondicionamiento térmico en el sector denominado "Polígono" en Avenida Javiera Carrera, al poniente de Temuco, que benefició a 800 familias en el periodo 2012-2013 y que contempló trabajos de intervención de techos, paredes y ventanas. Esto se enmarca en el Plan de Descontaminación para Temuco y Padre Las Casas.



La Primera Dama, Cecilia Morel, durante el lanzamiento del campeonato Fútbol Calle en Temuco. 24 de mayo de 2013.



Elige Vivir Sano

El Programa Elige Vivir Sano, liderado por la Primera Dama, Cecilia Morel, forma parte de las políticas públicas de salud del Gobierno del Presidente Sebastián Piñera. Ha estado instalado en la conciencia colectiva de todos los chilenos y ha tenido un fuerte énfasis en las regiones que presentan más altos índices de sedentarismo y obesidad.

Así, la Región de La Araucanía se ha llenado de plazas saludables, facilitando la vida al aire libre y promoviendo el

uso de más de 600 máquinas para hacer ejercicio en lugares públicos y de forma gratuita. Con la gira "Chile en Movimiento" se ha llegado con energía y mucho entusiasmo a ciudades como Temuco, Lautaro, Villarrica y Angol, y hoy, con mucha alegría, se puede decir que miles de personas en la región se han sumado al espíritu de Elige Vivir Sano.

Además, en pleno funcionamiento se encuentra la Mesa Regional Elige Vivir Sano, compuesta por diversas instituciones, que velan para hacer de La Araucanía una región más sana y con mejor calidad de vida, logrando intervenciones más inclusivas en promoción de salud y



La Primera Dama, Cecilia Morel, durante el Encuentro con Mujeres Rurales de La Araucanía. 24 de mayo de 2013.

“Durante toda nuestra gestión nos esforzamos en descentralizar cada proyecto que emprendimos para llegar a todos los rincones de Chile. Fue así como llevamos a La Araucanía las celebraciones navideñas y el programa Elige Vivir Sano, para contribuir a un mayor bienestar espiritual y físico de sus habitantes. Fue una gran experiencia, porque fueron muchos los que nos abrieron las puertas de sus hogares y de sus corazones, y que decidieron vivir de manera más saludable gracias a esta valiosa relación”.

Cecilia Morel Montes, Primera Dama.

estilos de vida más saludables, trabajando de manera intercultural y rescatando las tradiciones de nuestros pueblos originarios. En esta línea se han realizado encuentros educativos y recreativos dirigidos a niños de escuelas y comunidades indígenas de sectores rurales, un concurso de recetas saludables con enfoque étnico orientado a agrupaciones de mujeres y se han rescatado recetas tradicionales saludables campesinas. Todas iniciativas lideradas en su gran mayoría por la Seremi de Salud de La Araucanía, que trabaja alineadamente con el espíritu y los pilares de Elige Vivir Sano.

También se han desarrollado los seminarios “Elige Vivir Sano en Tu Barrio”. Más de mil 200 personas, entre dirigentes vecinales, estudiantes, académicos, miembros de comunidades mapuches y autoridades de toda la región llegaron hasta el Teatro Municipal de Temuco, donde distintos actores de la sociedad entregaron un mensaje sobre la importancia de tener hábitos más saludables, entregando información sobre la oferta del gobierno para apoyar distintos proyectos en esta materia y estimulando a seguirlos a través de ejemplos positivos.

INFRAESTRUCTURA Y CONECTIVIDAD

PARA UNIR A LA REGIÓN E INTEGRAR A SUS COMUNAS

Chile necesita más y mejores carreteras, aeropuertos y puertos. Por eso, al término del gobierno, se habrán invertido doce mil millones de dólares en obras de infraestructura para el desarrollo. Además, con el objetivo de transformar a Chile en un país de deportistas, el gobierno se puso como meta construir una red de infraestructura deportiva de alto nivel a lo largo de todo el país.

En el mes de marzo de 2012, se dio inicio a la construcción de una de las obras de infraestructura más esperadas de la Región de La Araucanía, el nuevo Aeropuerto Internacional de Quepe, en la comuna de Freire. Ubicado a unos 20 kilómetros de la ciudad de Temuco, será un verdadero símbolo para la región, con una pista de aterrizaje de dos mil 400 metros de largo y un terminal de pasajeros de cuatro mil 900 metros cuadrados. Además, contará con una capacidad para cuatro aviones, tres puentes de embarque y una torre de control de 28 metros de altura.

Consolidación de la conectividad vial

Como es sabido, La Araucanía cuenta con una de las redes de caminos más amplias del país. Sin embargo, al año 2010, sólo el 13,4 por ciento de las rutas se encontraban pavimentadas, muy por debajo del promedio nacional que por lo menos duplicaba ese porcentaje. Frente a este escenario adverso para la región, el Ministerio de Obras Públicas, a través de su Dirección de Vialidad, ejecutó un presupuesto promedio durante el periodo 2010-2012 de 63 mil 756 millones de pesos, lo que significó un incremento de más de un 36 por ciento en relación al promedio ejecutado durante el periodo 2006-2009, para la construcción de caminos en la región.



Construcción del nuevo Aeropuerto Internacional de Quepe en
la comuna de Freire.



La ministra de Obras Públicas, Loreto Silva, inspecciona junto al intendente Andrés Molina, el avance de las obras del nuevo Puente Cautín de Lautaro, que va a permitir mejorar la conectividad del sector. 27 de julio de 2013.

Durante el periodo 2010-2012 se ejecutaron varios proyectos de pavimentación en la región, entre los que destacan doce kilómetros de la Ruta S-69 en el tramo Villarrica-Pedregoso, la ampliación de 7,5 kilómetros de doble vía de la Ruta S-30 en el tramo Temuco-Labranza, la pavimentación de 8 kilómetros en la Ruta S-785-T en el tramo Loncoche-Puente Paya, y la pavimentación de 4,5 kilómetros en la Ruta R-49 en el tramo Collipulli-Termas de Pemehue. Además de los trabajos de conservación de 24 kilómetros de la Ruta R-76-S en el tramo Galvarino-Traiguén.

En enero de 2012 se inauguró la primera etapa de la construcción del Bypass de Pucón, proyecto que mejora la descongestión de la zona urbana de Pucón, una ciudad que tiene una cantidad estimada de 29 mil habitantes y

que durante la temporada de verano incrementa su población flotante, llegando a un total que supera las 130 mil personas.

Además, este bypass, cuya segunda etapa se inició en abril de 2013, permitirá mejorar la conectividad entre Chile y Argentina, a través del paso internacional Mamuil Malal.

Durante el primer semestre de 2013, finalizó el mejoramiento del Camino Carahue-Puerto Saavedra, que consideró la conservación del pavimento en 27,4 kilómetros; el mejoramiento de cinco kilómetros en el Camino Victoria-Traiguén, y la pavimentación de doce kilómetros en el Camino Vilcún-El Alambrado.



Ampliación a doble vía de la Ruta S-30, en el tramo Temuco-Labranza.

Además, se están ejecutando obras de pavimentación y mejoramiento en 25 kilómetros de la Ruta 199-CH Volcán Villarrica y el mejoramiento de 19 kilómetros en el Camino Puerto Saavedra-El Alma-El Temo, que mejorará la conectividad entre Puerto Saavedra y Puerto Domínguez.

El año 2013 se iniciaron las obras de la segunda etapa de pavimentación de la Ruta R-42 Purén-Lumaco, que corresponde a 7,45 kilómetros del camino. El proyecto total considera la pavimentación de 22 kilómetros de la ruta, de los cuales ya se encuentran asfaltados los siete primeros. Además, se inició la pavimentación de los últimos 17 kilómetros de la Ruta S-65 en el tramo Pitrufquén-Ñancul y de los primeros diez kilómetros del Camino Curacautín-Termas de Tolhuaca.

Además, se inició la reposición de pavimento en 24,3 kilómetros de la Ruta R-76-S, en el tramo Galvarino-Traiguén, y la pavimentación de 22 kilómetros en el camino Maquehue-Zanja, en Padre Las Casas.

Finalmente, en noviembre de 2013, el Presidente Sebastián Piñera anunció la continuidad y desarrollo de la pavimentación de la Ruta Costera, que permitirá unir en esa zona, la Región del Biobío con la Región de La Araucanía. La pavimentación contempla el tramo desde Tirúa, en Biobío, a Tranapunte en La Araucanía. Se espera que este camino sea un gran aporte al turismo y que sus obras sean iniciadas durante el primer semestre de 2014. La reposición de puentes que presentaban un gran deterioro y la construcción de puentes nuevos, que permitan mejorar la conectividad entre zonas rurales y



El mejoramiento de la Avenida Costanera ha permitido la disminución de los tiempos de desplazamiento de los habitantes de Temuco.

“Es cierto. Chile es un país muy centralizado. Pero hay otra descentralización que a veces escuchamos poco y que es muy necesaria, que es la que debe ocurrir dentro de las regiones. Y, por tanto, el esfuerzo de descentralización tiene que ser no solamente desde Santiago hacia las regiones, sino que desde las capitales regionales hacia todas las provincias”.

Presidente Sebastián Piñera durante la promulgación de la Ley de Cores. 7 de junio de 2013.

aisladas, fue otra materia que se reforzó en la región. Durante el Gobierno del Presidente Sebastián Piñera, se ejecutaron las reposiciones de los puentes Triful-Triful en Melipeuco y Rariruca en Curacautín; además se construyeron los puentes Quilonco en Vilcún y Quelhue en Pucón; y los puentes Chucauco, Fin-Fin y Boroa del camino Quepe-Boroa-Almagro, en las comunas de Freire y Nueva Imperial.

Además se construyeron los puentes Medina de Melipeuco, Voipir y Collico de Villarrica, mientras que en plena ejecución se encuentran los puentes Mininco y Ñanco, ubicados en la ruta Collipulli-San Andrés, y la reposición de los puentes Padre Alberto Hurtado en Nueva Imperial y Niágara de Padre Las Casas.

Otro proyecto de gran inversión que se está ejecutando en la región es la construcción del nuevo Puente Cautín, en la comuna de Lautaro, que inició sus obras en abril de 2013, buscando mejorar la conectividad de la ciudad y la calidad de vida de sus habitantes. El proyecto considera un puente de 300 metros de extensión y el mejoramiento de pasadas urbanas por casi cuatro kilómetros, incorporando la construcción de una costanera de 700 metros por la ribera oriente del río Cautín. La inversión total será de nueve mil 500 millones de pesos.

Finalmente, en materia de conectividad vial, destaca la próxima construcción del puente Treng-Treng y Kay-Kay, que forma parte de las obras del Programa Legado Bicentenario para la Región de La Araucanía (ver página 74).



El puente de Quilonco, inaugurado el 20 de agosto de 2012, mejoró la conectividad a más de 20 mil vecinos de la comuna de Vilcún.

Mejoramiento de la infraestructura urbana

La ciudad de Temuco ha podido observar la ejecución de obras que buscan mejorar la calidad de vida de sus habitantes y disminuir sus tiempos de viaje. Es por ello que se realizó el mejoramiento de la Avenida Costanera y se construyó un paso bajo nivel en el cruce con Avenida Barros Arana.


Además, en junio de 2013 se entregó en su totalidad a la comunidad las obras de mejoramiento y ampliación de la Avenida Javiera Carrera, y se espera que durante el primer trimestre de 2014 se materialice el proyecto de mejoramiento de la Avenida Manuel Recabarren, que considera la construcción de dos pistas de doble senti-

do de alta velocidad hacia la costa y dos caleteras que mejorarán el acceso al sector Amanecer y al sector poniente de Temuco, en una extensión de cinco kilómetros.

En Padre Las Casas, se ejecutaron los arreglos de la Avenida Guido Beck de Ramberga, que consideró la construcción de doble vía, ciclo vía y colectores de agua lluvia.

Las obras que se están desarrollando en el acceso a Villarrica-Eje Carrera-Epulef, permitirán que una de las principales calles de la zona lacustre cuente con ampliación, semaforización y más seguridad.

La construcción del Eje Bonilla será una obra histórica para la comuna de Angol y tendrá un costo de siete mil



El 25 de abril de 2013 fue inaugurado el nuevo edificio de la Intendencia Regional de La Araucanía, dañado tras el terremoto del 27 de febrero de 2010.

500 millones de pesos. Esta obra implica la construcción del nudo de ingreso de la Ruta 180 al Eje Bonilla, la pavimentación de 4,5 kilómetros hasta el Puente Vergara Uno, además de la construcción de veredas y ciclovías e instalación de sistemas de agua lluvia y luminarias.

Luego del terremoto del 27 de febrero de 2010, los edificios de la Intendencia Regional de La Araucanía en Temuco y la Gobernación Provincial de Malleco en Angol, se vieron muy deteriorados. El edificio de la Intendencia implicó un mejoramiento integral para los ocho mil 635 metros cuadrados de superficie de la construcción de once pisos, el que fue inaugurado el 25 de abril de 2013; mientras las obras de reposición de la Gobernación de Malleco se iniciaron en marzo de 2013, con la demolición del antiguo edificio.

Entre los proyectos de mejoramiento de infraestructura urbana, destacan la nueva Plaza Blas Reyes en la comuna de Loncoche y la reposición de la Plaza de Pitrufquén. Además, se espera la pronta finalización de las obras del nuevo Parque y Plaza Cívica El Hoyón de Lanín y de la remodelada Plaza Consistorial de Villarrica.

Finalmente, el Programa de Desarrollo de Barrios, con una inversión de tres mil 400 millones de pesos, logró finalizar la intervención de los siete barrios seleccionados en el piloto del programa, los cuales están ubicados en las comunas de Temuco y Padre Las Casas, y que incluyen los emblemáticos Lanín y Los Caciques, respectivamente. Actualmente, se trabaja en nueve barrios nuevos, ubicados en las comunas de Angol, Villarrica, Padre Las Casas y Temuco, inyectando en estos proyectos una inversión cercana a los cuatro mil quinientos millones de pesos.



Parque Corvalán de Padre Las Casas.

Además, el 5 de noviembre de 2013, fue inaugurada la nueva Unidad Operativa de Control de Tránsito (UOCT) de Temuco, la que permitirá monitorear 71 cruces semaforizados, y así mejorar la gestión de tránsito, beneficiando a 60 mil usuarios que circulan por el área céntrica de la ciudad.

Finalmente, en materia de mejoramiento de la infraestructura urbana, el año 2013 se materializó la construcción del Colector Recabarren-Milano en la ciudad de Temuco, que beneficia a más de 30 mil personas y que viene a dar solución a los constantes problemas de inundaciones que ocurrían en las calles de la capital regional.

Elige Vivir Tu Parque

Durante los últimos años se ha hecho evidente el déficit de áreas verdes y espacios públicos en gran parte de las ciudades de Chile, al tiempo que la ciudadanía ha empezado a exigir más y mejores espacios para la recreación, para la práctica de deportes y para tener un lugar de encuentro.

Sin embargo, aunque muchas veces existen los recursos para construir nuevos parques urbanos, no está asegurado el financiamiento para mantenerlos, ya que si una construcción puede depender del gobierno regional o del Ministerio de Vivienda y Urbanismo, la mantención corre por cuenta de las municipalidades. Mientras la capital posee el respaldo institucional del Parque Metropolitano de Santiago, que se hace cargo de mantener y



El Parque Costanera del Cautín, inaugurado en septiembre de 2012, beneficia en forma directa a más de 40 mil habitantes de los sectores de Santa Rosa y San Antonio, de la comuna de Temuco.

cuidar 17 de sus parques, en regiones las municipalidades deben arreglárselas prácticamente solas.

Para paliar esta situación, el Gobierno del Presidente Sebastián Piñera, a través del Ministerio de Vivienda y Urbanismo (Minvu), por Decreto Supremo creó el Programa Elige Vivir Tu Parque, el cual contempla la construcción y mejoramiento de más de 27 parques urbanos, junto con otras 35 iniciativas que están actualmente en etapa de construcción.

En la Región de La Araucanía, dentro del Programa Elige Vivir Tu Parque, destacan el Parque Costanera del Cautín, que forma parte de los proyectos de Legado Bicentenario (ver página 75).

Además, en septiembre de 2012 se inauguró el tan anhelado Parque Corvalán de Padre Las Casas, antiguo basural que fue transformado en un moderno y entretenido punto de encuentro para los vecinos del sector. El Parque Corvalán, que contempló una inversión de 950 millones de pesos por parte del gobierno regional, cuenta con dos multicanchas iluminadas, áreas verdes, paisajismo, terrazas, juegos infantiles y máquinas de ejercicios.

También destaca el Parque Vergara (Escuela Normal) de Angol y la próxima inauguración del Parque Fluvial Costanera de Carahue.

Además, el programa tiene por objetivo construir una Red Nacional de Parques Urbanos, que asegurará, en el corto plazo, que al menos un parque en cada región del



El Presidente Sebastián Piñera encabezó la inauguración del Polideportivo Rufino Bernedo de Temuco. 21 de noviembre de 2013.

país contará con apoyo económico y técnico del Minvu para su conservación y administración.

A partir de 2013 se instauró que octubre será el Mes de los Parques, por lo que se intensificarán durante ese mes diversas actividades para promover el uso de los parques urbanos, tales como cicletadas, corridas, yoga para niños, gimnasia entretenida, ciclos de cine, obras de teatro, concursos de dibujo, exhibiciones de danza, ferias verdes, talleres de reciclaje, picnic de comida saludable, entre otras, muchas de las cuales se desarrollarán bajo el Programa Elige Vivir Sano.

Más y mejor infraestructura deportiva

Dadas las condiciones climáticas de la zona, es necesario contar con espacios techados en donde se pueda desarrollar el deporte en la región. Es por esto que a través del Programa Chilentren del Instituto Nacional del Deporte, y antes que finalice el Gobierno del Presidente Sebastián Piñera, La Araucanía contará con cuatro nuevos Polideportivos en las comunas de Temuco, Curarrehue, Padre Las Casas y Ercilla.

El Polideportivo Rufino Bernedo de Temuco, inaugurado el 21 de noviembre de 2013, cuenta con una superficie de cuatro mil 543 metros cuadrados, la primera piscina semi-olímpica temperada de la región, y una multicancha con trazado normativo para las competencias de



El Gimnasio Municipal del sector El Carmen de Temuco tiene una capacidad para 330 espectadores y fue financiado a través de una inversión de 643 millones de pesos.

balonmano, básquetbol, futbolito y vóleibol, entre otras instalaciones. Los otros tres recintos contarán con una infraestructura de mil 600 metros cuadrados y serán inaugurados durante el primer trimestre de 2014.

La inversión en instalaciones deportivas fue un punto alto en la región. En el año 2009, La Araucanía contaba sólo con una cancha sintética. Hoy la región dispone de 18 canchas terminadas, seis en ejecución, seis en licitación y otras tres por licitar, logrando gestionar 33 canchas de pasto sintético y permitir que cada comuna de la región cuente con al menos una superficie deportiva de este tipo.

Entre los estadios que han sido beneficiados con el mejoramiento de sus instalaciones y la implementación de canchas sintéticas, se encuentran el Estadio El Alto

de Padre Las Casas, el Estadio de Carahue, el Estadio Campos Deportivos de Temuco, el Estadio Alberto Larraiguibel de Angol, el Estadio Municipal de Galvarino, el Estadio Municipal de Villarrica, el Estadio Municipal de Curarrehue y el Estadio Juan Alberto Reina de Cholchol, entre otros.

Desde fines de 2012, la ciudad de Temuco cuenta con el Complejo Deportivo Amanecer. Además, el gobierno regional aprobó los recursos por más de cuatro mil millones de pesos para un moderno Complejo Deportivo en Labranza, de nueve hectáreas. También durante el Gobierno del Presidente Sebastián Piñera se inauguraron los estadios de Victoria y Lonquimay.

El rodeo es un deporte muy importante en la región, por ello, para fomentar aún más su práctica, en octubre de



Ministro de Vivienda y Urbanismo, Rodrigo Pérez, en la entrega de viviendas a familias de Mininco, damnificadas por el terremoto del 27 de febrero de 2010.

2012 se inauguró la medialuna más grande de La Araucanía, la Medialuna de Lautaro, que cuenta con una superficie de tres mil 700 metros cuadrados y una capacidad para tres mil 500 espectadores.

Además, con fondos del FNDR, se materializó la construcción de los gimnasios municipales del Sector Salinas de Gorbea y El Carmen de Temuco, este último inaugurado por el Presidente Sebastián Piñera el 30 de junio de 2011.

Vivienda y reconstrucción

En la Región de La Araucanía fueron más de cuatro mil 950 las familias que se vieron afectadas por el terremoto del 27 de febrero de 2010. Al mes de noviembre

de 2013, el 95 por ciento de las viviendas destruidas ya se habían reconstruido y se espera que el cinco por ciento restante sea entregado a sus propietarios antes de febrero de 2014.

Además, desde el año 2010 a octubre de 2013, se habían entregado 46 mil 103 subsidios en la región, de los cuales doce mil 474 corresponden a beneficios a familias de sectores vulnerables; seis mil 401 al sector emergente y de clase media, y 27 mil 138 a grupos familiares que han sido beneficiados con subsidios de mejoramiento y ampliación. Con esto, durante dicho periodo, en materia de vivienda, el Gobierno del Presidente Sebastián Piñera ha beneficiado a más de un 20 por ciento de las familias de La Araucanía, con una inversión que supera los 268 mil 708 millones de pesos.

Marcos Ancavil Curiqueo,
profesor de lengua mapudungun y beneficiario de la Conadi:

“NUESTRA LENGUA ORIGINARIA ESTABA PRÁCTICAMENTE OLVIDADA”

Todos los sábados, en una ruka ubicada en la comuna de Padre Las Casas en La Araucanía, a partir de las 2 de la tarde se reúnen alrededor de 25 alumnos, entre niños y adultos, para aprender mapudungun. El profesor es el kimche (sabio) Marcos Ancavil, de la comunidad mapuche Manuel Milañir, quien enseña la lengua que aprendió de su madre, dictando talleres de lenguas originarias, financiados por la Conadi. Según Ancavil, “la lengua originaria está prácticamente olvidada entre los más jóvenes”. Cómo decir pan o harina, los días de la semana, las estaciones, cómo se puede contar la historia mapuche o cómo tocar el kultrún y la trutruca, son algunos de los contenidos que enseña Marcos, quien asegura que es muy importante recuperar la lengua. “La ruka también se estaba perdiendo. La construimos hace dos años con el fin de tener un fogón en el centro para reunirse y así recuperar la tradición. Estamos recuperando además instrumentos musicales y telares”, cuenta orgulloso.





SEGURIDAD CIUDADANA

AVANZANDO HACIA UNA REGIÓN EN PAZ

La lucha contra la delincuencia involucra a muchas instituciones: Carabineros de Chile, la Policía de Investigaciones, los fiscales, los jueces de garantía, los Tribunales de Justicia, Gendarmería y también a toda la sociedad civil. El gobierno ha fortalecido la colaboración y coordinación entre todas estas instancias, creando programas para reducir la victimización y procurar la paz social.

Los resultados de la Encuesta Nacional Urbana de Seguridad Ciudadana (ENUSC) determinó que el porcentaje de hogares victimizados durante 2012 fue de 23,9 por ciento. En comparación con el año 2009, se redujo en 11,6 puntos porcentuales (ENUSC 2009: 35,5 por ciento).

En la región también se llevó a cabo la implementación del Programa Barrio en Paz, que focaliza la acción policial en unidades territoriales específicas, identificando las causas puntuales del problema delictivo en cada área. Durante 2010 se implementó el Programa Barrio en Paz Comercial en el Barrio Histórico y en la Vega Libre de

la comuna de Angol; mientras que en Temuco, en el eje Balmaceda-Feria Pinto. Además, el año 2011 se inició el Programa Barrio en Paz Residencial en el Barrio Plaza de Chivilcán de Temuco.

Durante los años 2011-2013, el Plan Cuadrante se extendió a las comunas de Victoria, Nueva Imperial, Pucón, Lautaro, Collipulli y Loncoche, permitiendo a las nuevas comunas contar con mayor dotación de efectivos de Carabineros, nuevos equipamientos y renovación de sus vehículos.



Complejo fronterizo de Pino Hachado
en la comuna de Lonquimay.



El retén Mininco, de la comuna de Collipulli, formó parte de la extensión del Plan Cuadrante de Carabineros en la provincia de Malleco.

En mayo de 2012 el Ministerio del Interior y Seguridad Pública, dio inicio a la implementación del Sistema Táctico de Análisis Delictual (STAD), el que se basa en el sistema revolucionario implementado en la política de tolerancia cero en Nueva York.

También en materia de seguridad, se llevó a cabo la implementación del Plan Centauro, consistente en un equipo de 25 efectivos de Carabineros especializados, que intervienen las comunas y barrios más peligrosos de la región para prevenir la ocurrencia de delitos, principalmente el tráfico de drogas.

Modernizar la infraestructura y el equipamiento en seguridad

Desde los primeros días de abril de 2013 se encuentra operativo el nuevo Complejo Fronterizo Pino Hachado, en la comuna de Lonquimay, que contó con una inversión de más de tres mil 700 millones de pesos, y que posee una superficie total construida de tres mil 246 metros cuadrados. El edificio tiene una capacidad total de albergue de 28 funcionarios, tanto de los servicios controladores chilenos como de la delegación argentina para comenzar a operar en el sistema denominado "Integrado de doble cabecera", además de todos los servicios controladores (Aduanas, SAG y PDI) y los servicios anexos, como Carabineros de Chile, Seremi de Salud y Vialidad para su funcionamiento permanente.



El ministro del Interior, Andrés Chadwick y el subsecretario de Prevención del Delito, Cristóbal Lira, durante la instalación de 62 cámaras de seguridad en la Ruta 5 Sur. 6 de septiembre de 2013.

El 25 de octubre de 2013 fue inaugurada la construcción del Centro de Reinserción Social, dependiente de Gendarmería, que albergará a más de 700 personas que cumplan condena en el medio libre.

Además, el gobierno regional aprobó los recursos para la compra del terreno de la nueva Escuela de Formación Penitenciaria de Gendarmería de Chile. Tendrá capacidad para más de 500 jóvenes y se ubicará en pleno centro de la ciudad. Tiene un costo de habilitación superior a los cuatro mil millones de pesos y podría comenzar su funcionamiento en marzo de 2015.

Carabineros inauguró el año 2010 las nuevas dependencias de los retenes de Teodoro Schmidt, Catripulli, Cajón, Barros Arana y Puerto Domínguez, mientras que el año

2012 fue el turno del nuevo retén de Carabineros en la localidad de Púa, comuna de Victoria.

Además, la PDI inauguró el 2010 el Cuartel de Victoria, y en noviembre de 2013 se inauguraron los retenes de Carabineros de Dollico, en la comuna de Lautaro, y Villa Esperanza, en la comuna de Collipulli.

Finalmente, el 6 de septiembre de 2013, se dio inicio a las obras de instalación de 62 cámaras de seguridad en la Ruta 5 Sur, las que buscan prevenir, actuar a tiempo por parte de las policías y disponer de las pruebas, a efecto de que los tribunales puedan sancionar a quienes cometen actos violentos, extremistas o terroristas en la zona. La instalación de los equipos se realizará por etapas y la inversión en este proyecto de seguridad es de tres mil 450 millones de pesos.



SUPERACIÓN DE LA POBREZA Y AGENDA SOCIAL

UNA URGENTE NECESIDAD

Entre 2009 y 2011, 148 mil compatriotas lograron superar la extrema pobreza. Este fue uno de los compromisos del gobierno: avanzar a paso firme hacia un país que por fin lograra derrotar la pobreza, el subdesarrollo y crear una sociedad que en esencia pueda garantizar a todos una mejor calidad de vida.

Los resultados de la Encuesta Casen 2011 arrojaron que la Región de La Araucanía presentó una tasa de pobreza de 22,9 por ciento, lo que representó una disminución de 16 puntos porcentuales con respecto al año 2009 (tasa de 27,1 por ciento). Esto se traduce en que 36 mil 250 habitantes de la región salieron de la línea de la pobreza; mientras que la pobreza extrema registró una tasa de 5,3 por ciento, lo que representó una disminución de 41 puntos porcentuales con respecto al año 2009 (tasa de nueve por ciento).

El Bono Bodas de Oro, que es un beneficio que otorga el gobierno en reconocimiento a aquellas parejas que hayan cumplido 50 o más años de matrimonio y que se entrega por una sola vez en partes iguales para ambos cónyuges, en la Región de La Araucanía ha favorecido a más de trece mil 800 personas.

Desde la extensión del postnatal de tres a seis meses y su implementación en noviembre de 2011, más de cuatro mil 200 mujeres han accedido al beneficio en la región.

Desde que el 1 de noviembre de 2011 empezó a regir la ley que contempla la total eliminación del siete por ciento para todos los pensionados acogidos al Pilar Solidario de Pensiones, en la Región de La Araucanía ya se han beneficiado más de 48 mil 200 personas. La extensión de este beneficio a toda la clase media, cuya cotización se reduce desde un siete a un cinco por ciento, ha beneficiado a más de 33 mil 100 pensionados de la región.

En el contexto del Ingreso Ético Familiar, la Asignación Social benefició a 17 mil 500 familias durante el año 2012, y entre enero y julio de 2013, los alumnos beneficiados con el Bono Logro Escolar suman 17 mil 409.





Manuel Meliñir,

beneficiario del Subsidio de Vivienda con Pertinencia Étnica:

“ESTOY FELIZ CON LA NUEVA CASA, DUERMO TRANQUILO, QUÉ MEJOR”

La vida de Manuel Meliñir no ha sido fácil. Luego de diez años de no tener dónde vivir, se instaló en las montañas de Lonquimay en una casa provisoria, en la que vivió durante cinco años, pero que no resistía el duro clima del invierno en la zona.

Pero la vida le dio otra oportunidad y postuló a un subsidio habitacional. Para eso, se dedicó a ahorrar parte de su pensión de invalidez durante un año y dos meses, hasta que le saliera su “casita”.

“Es muy buena la casita, agradezco mucho a mi Dios todo lo que me ayudó y a las autoridades. El tiempo probó que esta nueva casa estaba bien hecha y ni se acercó la nieve este invierno. Quedó bien paradita y con el viento tampoco le pasó nada”, cuenta Manuel Meliñir orgulloso, luego de haber luchado durante cinco años con la nieve en el techo de su antigua casa que aún mantiene, a un costado de la nueva construcción. “Estoy feliz por la casa en que vivo, estoy contento, duermo tranquilo, qué mejor”.



“Cuidar estas obras, rescatarlas y darles una nueva cara para el futuro es la mejor forma que tenemos de hacer justicia a estos millones de chilenos que trabajaron duramente por hacer de Chile el país que tenemos hoy”.

Comisión Legado Bicentenario, Presidencia de la República.

PROGRAMA LEGADO BICENTENARIO

Hace apenas 100 años celebramos nuestro primer siglo de vida independiente. En 1910, Chile tenía apenas 3.300.000 habitantes. En ese entonces, como forma de celebrar los 100 años de la República, se construyó la Estación Mapocho; se creó el Parque Forestal, que incluso tenía entonces una laguna; se levantó el Museo de Bellas Artes y la Estación de Ferrocarriles de Pirque, que hoy no existe, pero que estaba al comienzo del Parque Bustamante. También se hizo el Palacio de los Tribunales de Justicia de Santiago y se terminó de construir la red de alcantarillados de la capital, lo que permitió limpiar y mejorar el aspecto de las calles de la ciudad. Hoy tenemos un país muy distinto al de entonces.

Somos alrededor 17 millones de chilenos y tenemos auténticas razones para sentirnos orgullosos del trabajo que hemos hecho en estos últimos 100 años de vida independiente. Y qué mejor manera de conmemorar nuestros 200 años de vida republicana que, justamente, honrar el trabajo de las generaciones que nos han precedido. Ellos no están físicamente con nosotros, pero sí están sus obras, el fruto de su esfuerzo. Cuidar estas obras, rescatarlas y darles una nueva cara para el futuro es la mejor forma que tenemos de hacer justicia a estos millones de chilenos que trabajaron duramente por hacer de Chile el país que tenemos hoy. Estos fueron los motivos que llevaron al Presidente Sebastián Piñera a crear

el año 2010 el Programa Legado Bicentenario, el cual sería la continuación del trabajo realizado por la Comisión Bicentenario, esta vez ya no para celebrar esta fecha tan importante para los chilenos, sino para recordarla a través de obras concretas. Hoy este programa integra 100 iniciativas distribuidas a lo largo y ancho de Chile, liderado por un equipo de Presidencia e integrado por los ministros de Vivienda y Urbanismo, Obras Públicas, Cultura, Bienes Nacionales, DIBAM y los subsecretarios de Deporte y Subdere.

De esta manera, y a través de obras muy concretas categorizadas en Rescate Patrimonial, Espacios Cívicos/Parques Urbanos, Espacios Culturales, Conservación de la Biodiversidad, Centros Deportivos y Grandes Obras de Infraestructura, el Programa Legado Bicentenario prepara a nuestro país para que lo gocen las futuras generaciones y deja una importante herencia material del Gobierno del Presidente Piñera.

Tenemos que seguir trabajando duramente por construir el país que todos soñamos, con auténticas oportunidades y seguridades para todos, pero también con valores. Las generaciones que nos siguen lo continuarán haciendo. Para ellas estamos levantando estas 100 iniciativas emblemáticas del Legado Bicentenario.



Diseño del Puente Treng-Treng y Kay-Kay.

OBRAS REGIÓN DE LA ARAUCANÍA

Puente Treng-Treng y Kay-Kay

Durante los últimos 20 años, Padre Las Casas pasó de ser una localidad al otro lado del río Cautín, a convertirse en una comuna. Este rápido auge se ha visto reflejado en extensos tacs sobre las dos pistas del Puente Viejo, que une a Padre Las Casas con Temuco.

Diseñado aguas abajo del Puente Viejo, el nuevo Puente Treng-Treng y Kay-Kay vendrá a aliviar este intenso tráfico de personas, automóviles y comercio que hoy marca la vida entre estas dos comunas. El nuevo puente tendrá dos mástiles de hormigón de 66 metros de altura, que sostendrán 26 tirantes de acero que darán soporte a la estructura en sus 240 metros de extensión, sobre la que se construirán cuatro pistas vehiculares, una ciclovia, un paseo peatonal y seis miradores panorámicos, además de iluminación y un moderno sistema de seguridad. Este innovador diseño, que aspira a convertirse en uno de los

hitos urbanos de La Araucanía, fue elegido a través de un proceso de votación de autoridades y sometido a la consulta abierta de la ciudadanía.

Parque Costanera del Cautín

El nuevo Parque Costanera del Cautín le cambió la cara a las canchas de tierra, los sitios eriazos y los basurales que se formaban junto a la orilla del río Cautín, en los emblemáticos barrios de San Antonio y Santa Rosa, al suroriente de Temuco, una zona donde viven casi 40 mil personas.

Allí se construyó un parque urbano de 52 mil metros cuadrados, con énfasis en la implementación deportiva. Se levantaron tres canchas de fútbol (una de ellas con pasto sintético y cierre perimetral), una plazoleta de ajedrez, una cancha de skate, una cancha de básquetbol, una can-



Parque Costanera del Cautín.

cha de tejos y una ciclo vía, que también es una buena ruta para trotar. Esto se complementó con áreas verdes, una plaza de volantines, una plaza de Rosa de los Vientos, juegos infantiles, iluminación y mobiliario urbano.

El Parque Costanera del Cautín es hoy el segundo parque más importante en Temuco, después del parque del Estadio Germán Becker, y con él la ciudad comienza por fin a mirar hacia el Cautín, un río que la acompaña a lo largo de todo su límite sur.

Bandera Regional del Bicentenario

Para conmemorar el Bicentenario de la Independencia, el 18 de septiembre de 2010, frente al Palacio de La Moneda, se inauguró la Gran Bandera del Bicentenario.

El Programa Legado Bicentenario decidió extender a las regiones la instalación de una Bandera Bicentenario, con el fin de convertirlas en un hito de conmemoración de los 200 años de Independencia, así como de extender y vigorizar la bandera como un emblema que simboliza un Chile unido, reconciliado y orgulloso de su historia.

Así, desde Arica a Punta Arenas, se están instalando banderas que flamearán desde un mástil de 42,5 metros de altura. Cada una de ellas se está emplazando en un lugar que, por una parte, tiene un carácter simbólico y que, por otra, permite apreciar la bandera desde lejos. Las ubicaciones fueron consensuadas con autoridades regionales, y contaron con la aprobación del Consejo de Monumentos Nacionales. El término de las obras está programado para el año 2014. Al igual como ocurre en Santiago, las Fuerzas Armadas serán responsables de mantener cada uno de estos emblemas.



Equipo regional de La Araucanía (2010-2014), junto al Presidente Sebastián Piñera. 25 de noviembre de 2013.

“Pocas regiones, como La Araucanía, pueden decir que tienen esos volcanes maravillosos, esos lagos cristalinos, esos ríos que corren hacia el mar, esos campos verdes y, por sobre todo, su gente, su historia, sus leyendas, sus tradiciones, su cultura, que es parte del alma de nuestro país. Esta región es la cuna de uno de nuestros pueblos originarios, el pueblo mapuche, del cual nos sentimos profundamente orgullosos, porque es parte esencial de la historia e identidad de nuestro país”.

Sebastián Piñera Echenique, Presidente de la República. 31 de marzo de 2010.



“Para alcanzar un desarrollo armónico e integral debemos superar muchos obstáculos, pero pocos más importantes que el excesivo centralismo que asfixia a nuestras regiones. Al fin y al cabo, no podemos olvidar que más de once millones de compatriotas viven o trabajan fuera de la Región Metropolitana. Por ello, estamos comprometidos a seguir transfiriendo funciones, recursos y atribuciones desde el gobierno central a todas y cada una de las regiones, provincias y comunas de nuestro país”.

Sebastián Piñera Echenique, Presidente de la República.

REGIÓN DE LA ARAUCANÍA

REPUBLICA DE CHILE
**COLECCIÓN
MEMORIA
PRESIDENCIAL**

