

CHILE AVANZA CON TODOS EN VALPARAÍSO

DESARROLLO DEL PLAN VALPARAÍSO DURANTE EL GOBIERNO DEL
PRESIDENTE SEBASTIÁN PIÑERA ECHENIQUE (2010-2014)



Gobierno
de Chile

PRESENCIA DE LA
REPÚBLICA DE CHILE

**COLECCIÓN
MEMORIA
PRESIDENCIAL**

CHILE AVANZA CON TODOS EN VALPARAÍSO

DESARROLLO DEL PLAN VALPARAÍSO DURANTE EL GOBIERNO DEL
PRESIDENTE SEBASTIÁN PIÑERA ECHENIQUE (2010-2014)

PRESIDENCIA DE LA
REPUBLICA DE CHILE

**COLECCIÓN
MEMORIA
PRESIDENCIAL**



Gobierno
de Chile

CHILE **AVANZA** CON TODOS EN **COQUIMBO**

PRESIDENCIA DE LA REPÚBLICA

GOBIERNO DE CHILE

COMITE EDITORIAL: Ignacio Guerrero, Mauricio Lob, Magdalena Piñera, María Paz Williams.

COORDINACIÓN EDITORIAL: Nicolás González.

REDACTORES: Angélica Montealegre, Jorge Mora.

COLABORADORAS: Constanza Cea, María Teresa Letelier, Carolina Valdés.

DISEÑO EDITORIAL: Andrés Yankovic.

ÍNDICE

- 7 Chile avanza con todos en Valparaíso
Sebastián Piñera Echenique, Presidente de la República
- 9 Obras son amores
Raúl Celis Montt, intendente de Valparaíso
- 11 Introducción: Valparaíso recupera su dinamismo
- 12 Principales avances del Plan Valparaíso
- 14 El Plan Valparaíso en cifras
- 17 Reconstrucción: Valparaíso se levanta tras el terremoto
- 26 Seguridad ciudadana y lucha contra el narcotráfico: más seguridad y paz
- 32 Infraestructura: una región crece con sus obras
- 46 Superación de la pobreza: un imperativo moral
- 51 Salud y medio ambiente: mejor calidad de vida
- 58 Educación: mejorando la calidad y la equidad
- 64 Programa Legado Bicentenario: recuperar el patrimonio cultural



CHILE AVANZA CON TODOS EN VALPARAÍSO

Con su capital declarada Patrimonio de la Humanidad por la UNESCO y sede del Consejo Nacional de la Cultura y las Artes, la Región de Valparaíso, de histórica y arraigada vocación portuaria, ha sido desde siglos el centro de intercambio cultural y comercial entre Chile y el mundo. Con todo ello no es de extrañar que constituya un relevante polo productivo y administrativo. Muestra de aquello también es que aquí se haya fundado el periódico de habla castellana más antiguo del planeta, o que el actual Congreso Nacional esté asentado en la región.

Pese a todas estas innegables fortalezas, la región a comienzos de 2010 mostraba que aún restaba mucho por hacer, sobre todo en materia de salud, pobreza y empleo. Por ello, y por varias falencias más, elaboramos un Plan Integral de Desarrollo para la Región de Valparaíso. Este plan fue liderado y gestionado por la Intendencia de Valparaíso y en él se establecieron programas y objetivos concretos en una serie de áreas determinantes para la calidad de vida, concentradas en siete ejes: reconstrucción; seguridad ciudadana; infraestructura; superación de la pobreza; salud; educación; y patrimonio, turismo y desarrollo insular, este último eje en el marco del Programa Legado Bicentenario.

Hoy, los frutos de esta iniciativa son evidentes. Así lo demuestran las páginas de este libro, donde lo más importante no son las obras ni las cifras, sino cómo éstas nos ayudan a reflejar que estamos avanzando hacia una sociedad con mayores oportunidades y seguridades para todos, pero también hacia una sociedad con valores. Pese a que aún queda mucho por hacer, la Región de Valparaíso demuestra que cuando tenemos objetivos claros


y definidos podemos dar pasos más largos, más rápidos y más firmes hacia la gran meta de nuestra generación: transformar a Chile, antes que termine esta década, en el primer país de América Latina que logra alcanzar el desarrollo y derrotar la pobreza.

Antes de terminar estas palabras, quiero agradecer a todos quienes colaboraron con su esfuerzo y trabajo por hacer de esta Región de Valparaíso un mejor lugar para nacer, para estudiar, para trabajar, para formar un hogar, para emprender, para envejecer; en fin, para vivir. De manera especial quiero agradecer al gobierno regional, a los municipios, a las organizaciones de la sociedad civil y a tantas personas que, de forma muchas veces anónima, han hecho su aporte por mejorar la calidad de vida de los habitantes de Valparaíso. Porque gracias a ellos hemos demostrado, una vez más, que cuando trabajamos unidos, Chile avanza con sus regiones.

Con mucho cariño,



Sebastián Piñera Echenique
Presidente de la República



OBRAS SON AMORES

Muchos desafíos nos esperaban cuando asumimos el gobierno. Sin duda, la tragedia del 27 de febrero de 2010 implicaba actuar con sentido de urgencia para entregar soluciones integrales a quienes lo perdieron todo. Debíamos además planificar en conciencia nuestros proyectos, para responder al programa de gobierno y a las necesidades reales de nuestra gente.

Y hoy podemos ver con satisfacción una serie de resultados.

Entregamos la Villa del Mar, en San Antonio, permitiendo a 296 familias recuperar sus hogares. Otras catorce mil viviendas fueron reparadas o reconstruidas, junto a la totalidad de las obras públicas dañadas. En Juan Fernández reconstruimos sus viviendas, repusimos los servicios y se construyeron una serie de espacios comunes.

En seguridad ciudadana, redujimos el ingreso de drogas por el paso Los Libertadores e implementamos el Barrio en Paz para reducir los robos por sorpresa.

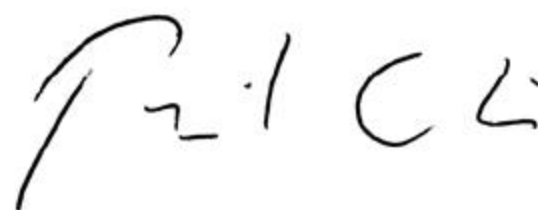
Además, iniciamos la construcción del Embalse Chacri-llas, que permitirá aumentar la superficie y seguridad de riego en los valles; mejoramos la logística de exportación con avances en la Ruta 60 CH y con la licitación para la ampliación de los puertos de Valparaíso y San Antonio. Además, renovamos la infraestructura deportiva con las remodelaciones de los estadios Lucio Fariña de Quillota, Sausalito de Viña del Mar y Elías Figueroa de Valparaíso, además de tres nuevos polideportivos. Adquirimos para su restauración los ascensores de Valparaíso y potenciamos el borde costero, prueba de esto último fue la implementación de la quinta etapa del Parque del Borde Costero de Viña del Mar.

En desarrollo social, cuatro mil 468 familias de nuestra región ingresaron al Programa Ingreso Ético Familiar; en siete establecimientos se implementó el programa de Liceos Bicentenario de Excelencia; y doce mil familias se beneficiaron con obras de saneamiento sanitario.

Concluimos la construcción del Hospital Hanga Roa de Rapa Nui e iniciamos la construcción del Cesfam Rosa Julia González de Juan Fernández. Además iniciamos la reposición del Hospital Gustavo Fricke y avanzamos en la implementación de los hospitales concesionados de Quillota, Petorca y Marga Marga.

También inauguramos el relleno El Molle, que trata el 60 por ciento de los residuos domiciliarios, y programamos el cierre de los vertederos, apoyando a los municipios en la búsqueda de mejores soluciones. Y en el desarrollo económico y en el capital humano, más de 89 mil nuevos empleos se han creado en la región desde 2010.

Sin duda, el trabajo ha sido arduo. Pero es este trabajo el que nos permite ver hoy cómo nuestra región recupera su lugar como motor del desarrollo del país.



Raúl Celis Montt

Intendente de la Región de Valparaíso



El Presidente Sebastián Piñera durante el lanzamiento del Plan Regional Valparaíso 2010-2014, en el sector de Muelle Barón. 10 de enero de 2011.

“Quiero hoy día convocarlos, con entusiasmo y con un gran compromiso, a hacer que el siglo XXI sea nuevamente el siglo de la Región de Valparaíso. Y ya tenemos muy buenos indicios, pero, por sobre todo, tenemos un tremendo potencial”.

Sebastián Piñera, Presidente de la República. 10 de enero de 2011.

INTRODUCCIÓN

VALPARAÍSO RECUPERA SU DINAMISMO

El 21 de mayo de 2010, cuando Chile entero aún estaba conmovido por la tragedia del 27 de febrero, el Presidente Sebastián Piñera convocó a todos los chilenos a abrazar una causa grande, noble y audaz, pero plenamente factible: alcanzar para nuestra generación, la generación del Bicentenario, hacer de Chile, antes que termine esta década, un país desarrollado y sin pobreza, un país capaz de darles a todos sus hijos las oportunidades de desarrollo material y espiritual que sus padres y abuelos siempre soñaron, pero nunca alcanzaron.

Para avanzar hacia esta sociedad de oportunidades, seguridades y valores, el Presidente Sebastián Piñera puso en marcha un ambicioso programa de gobierno, con metas y plazos muy concretos, y con la mirada puesta en los compatriotas de cada una de las quince regiones del país.

La Región de Valparaíso es, sin lugar a dudas, parte fundamental de la historia y de la identidad de nuestro país. Pese a su importancia, a comienzos de 2010 en la región faltaba mucho por hacer en materia de salud, superación de la pobreza y empleo. Por tanto, para el Gobierno del Presidente Sebastián Piñera fue un tremendo desafío cambiarle el rostro a esta región, pues posee un indudable potencial de desarrollo.

Por un lado, el sitio que la región ocupa como plataforma comercial del Océano Pacífico, permite seguir atrayendo inversiones tanto nacionales como extranjeras, generando más empleos y aumentando el bienestar general de la población. Por otra parte, la rica herencia cultural y patrimonial de Valparaíso sitúa a esta región como un

centro turístico de gran relevancia a nivel nacional, referente obligado para chilenos y extranjeros ávidos de conocer nuestra historia.

Todo lo anterior llevó al Gobierno del Presidente Sebastián Piñera a formular el Plan para el Desarrollo de la Región de Valparaíso, que, en lo sustancial, buscó garantizar el surgimiento de las oportunidades y seguridades necesarias para cerrar las brechas que separan a la región del resto del país, de modo de avanzar hacia la configuración de una sociedad desarrollada y sin pobreza, más libre, próspera y justa.

“Quiero hoy día convocarlos, con entusiasmo y con un gran compromiso, a hacer que el siglo XXI sea nuevamente el siglo de la Región de Valparaíso. Y ya tenemos muy buenos indicios, pero, por sobre todo, tenemos un tremendo potencial. Y, por lo tanto, nada ni nadie debiera desviarnos de aprovechar con entusiasmo, y también con eficacia, el maravilloso potencial que el siglo XXI abre a la Región de Valparaíso”, señaló el Presidente Sebastián Piñera en el Muelle Barón, durante el lanzamiento del Plan Regional Valparaíso 2010-2014, el 10 de enero de 2011.

Imbuido en esos lineamientos, el Plan Valparaíso contempló un conjunto importante de medidas que se distribuyeron en siete ejes. Ellos son: reconstrucción; seguridad ciudadana; infraestructura; superación de la pobreza; salud; educación; y patrimonio, turístico y desarrollo insular, este último eje en el marco del Programa Legado Bicentenario.

PRINCIPALES AVANCES DEL PLAN VALPARAÍSO

Más empleo

- » La tasa de desocupación del trimestre agosto-octubre de 2013, fue de 6,6 por ciento. Para igual período de 2009 el desempleo en la región era de un 11,4 por ciento.
- » Desde el trimestre enero-marzo de 2010 se crearon en la región 89 mil 442 empleos.

Más recursos para la región

- » Para 2013, se destinaron más de 60 mil 500 millones de pesos para la región, cifra que representa un incremento del 43 por ciento en comparación a los recursos asignados para 2009 (42 mil 200 millones de pesos).

Reconstrucción

- » Finalizó la reconstrucción de más de catorce mil viviendas.
- » Nuevo Hospital Modular San Antonio de Putaendo.
- » Reconstrucción de Juan Fernández, que abarcó viviendas, el colegio e infraestructura comunitaria.

Turismo y recuperación del patrimonio

- » Recuperación de los museos Baburizza y de Historia Natural; del Palacio Astoreca, del Teatro Pompeya en Villa Alemana, del Parque Cerro Cárcel y del Edificio Luis Cousiño.
- » Adquisición e inicio de los diseños para la reparación de diez ascensores particulares en Valparaíso.
- » Reparación y remodelación de cinco ascensores municipales en Valparaíso.
- » Seis obras de recuperación de bordes costeros: Viña del Mar, Cartagena, El Quisco, El Tabo, San Antonio y San Sebastián.

Mejor conectividad

- » Se llevaron a cabo importantes mejoras en la Ruta 60 CH.
- » Mejoramiento de la Ruta 5, en la Cuesta Las Chilcas.
- » Remodelación y repavimentación de la Avenida Alessandri en Viña del Mar.
- » Construcción de la Vía PIV, que une a Viña del Mar y Concón por la parte alta de Reñaca.



La intervención de la tradicional Caleta Portales de Valparaíso contempló una inversión de cinco mil 160 millones de pesos.

Más y mejor salud

- » Se inauguraron los nuevos hospitales de Hanga Roa, en Isla de Pascua, y de Los Andes.
- » Se iniciaron las obras del nuevo Hospital Gustavo Fricke de Viña del Mar.
- » Se licitaron dos nuevos hospitales concesionados: Quillota y Petorca (Biprovincial) y Marga Marga.
- » Se inauguraron siete nuevos Centros de Salud Familiar y seis más están en ejecución.

Mejor calidad de la educación

- » Implementación de siete Liceos Bicentenarios de Excelencia.

Nueva infraestructura deportiva

- » Tres nuevos estadios: Elías Figueroa de Valparaíso; Sausalito de Viña del Mar y Luciano Fariña de Quillota.

Nueva infraestructura de riego

- » Finalización de la primera etapa del Embalse Chacrilas, en Putaendo.

Erradicación de los campamentos

- » Convenio entre el Ministerio de Vivienda y Urbanismo (Minvu) y el Gobierno Regional de Valparaíso (Gore) para la erradicación de campamentos por 25 mil 800 millones de pesos.

EL PLAN VALPARAÍSO EN CIFRAS (2010-2014)



**DESEMPLEO EN
VALPARAÍSO**

6,6% ▼

2013:
TRIMESTRE MÓVIL
AGOSTO- OCTUBRE



**PROCESO DE
RECONSTRUCCIÓN DEL 27F**

14.000

2010-2013:
VIVIENDAS



43% ▲

**FONDO NACIONAL DE
DESARROLLO REGIONAL (FNDR)**

2009-2013
18.300
MILLONES DE PESOS
DE AUMENTO DE
RECURSOS REGIONALES

Fuente: Segpres.

**PROYECTOS
LEGADO
BICENTENARIO**



6 MUSEOS Y PALACIOS
RECUPERADOS



10 ASCENSORES ADQUIRIDOS
5 ASCENSORES REPARADOS



6 BORDES COSTEROS
RECUPERADOS



**IMPLEMENTACIÓN DE LICEOS
BICENTENARIO DE EXCELENCIA**

7

LOS ANDES, VIÑA DEL MAR, CABILDO,
VALPARAÍSO, SAN ANTONIO, VILLA
ALEMANA Y SAN FELIPE



**ESTADIOS DE FÚTBOL
PROFESIONAL Y
POLIDEPORTIVOS**


3

ESTADIOS:
QUILLOTA
VALPARAÍSO
Y VIÑA DEL MAR

3

POLIDEPORTIVOS:
VALPARAÍSO, VILLA
ALEMANA Y CATEMU

Fuente: Segpres.



El Conjunto Habitacional Picaflor Rojo formó parte del proceso de reconstrucción de viviendas del Archipiélago de Juan Fernández, tras el tsunami del 27 de febrero de 2010.

RECONSTRUCCIÓN

VALPARAÍSO SE LEVANTA TRAS EL TERREMOTO

La tragedia del 27 de febrero de 2010 no sólo significó pérdidas de muchas vidas humanas, sino que también una devastadora destrucción de nuestra infraestructura y patrimonio. Pero de inmediato el país entero se levantó y se puso en marcha para reconstruir todo lo que el terremoto y el tsunami habían destruido. Y la Región de Valparaíso no fue la excepción.

El terremoto del 27 de febrero del 2010, que azotó a gran parte del territorio nacional, además de dañar la infraestructura vial, también afectó a miles de familias de la Región de Valparaíso. Por esto, el gobierno de inmediato llevó a cabo soluciones habitacionales y, al 30 de noviembre de 2013, de los catorce mil 135 subsidios habitacionales asignados para la región, se habían iniciado o entregado el 99 por ciento de las obras: doce mil 833 viviendas ya habían sido entregadas y mil 193 se encontraban en ejecución, quedando sólo 109 viviendas

por iniciar su construcción. Dentro de los proyectos más importantes en materia de reconstrucción se encuentra el conjunto habitacional Villa del Mar de San Antonio, que contempló la construcción de 296 departamentos distribuidos en ocho edificios. Este proyecto consideró una inversión total de cuatro mil 300 millones de pesos.

Otra obra emblemática de la reconstrucción fueron los conjuntos habitacionales Altos de Serrano I y II de Quilota. El 25 de julio de 2012 fueron entregadas ambas obras,



La Villa del Mar de San Antonio es una de las soluciones habitacionales más grandes tras el terremoto del 27 de febrero de 2010.

“Ahora cada uno de mis hijos tiene su propio dormitorio. Altos de Serrano nos cambió la vida en lo estructural, pero también en lo personal. Recuerdo lo que dije cuando vi por primera vez lo que sería mi departamento: ¡Tan grande! Aquí nos vamos a entumir de frío”.

María Rojas, propietaria de uno de los departamentos del conjunto habitacional Altos de Serrano I y II de Quillota.



El Presidente Sebastián Piñera, junto a autoridades regionales, durante la ceremonia de entrega de los conjuntos habitacionales Alto Serrano I y II de Quillota, una de las soluciones habitacionales tras el terremoto del 27 de febrero de 2010.

Al 30 de noviembre de 2013, de los **catorce mil 135 subsidios habitacionales** asignados para la región, se habían iniciado o entregado el **99 por ciento** de las obras.

que consideraron una inversión total de más de cuatro mil 500 millones de pesos. Cada proyecto, con viviendas de 57,29 metros cuadrados, benefició a 144 familias damnificadas por el terremoto del 27 de febrero del 2010. Los beneficiarios de Altos de Serrano I y II provienen, en su mayoría, de la población José Miguel Carrera de Quillota, la cual quedó con severos daños estructurales tras el terremoto.

Reconstrucción en infraestructura

Carreteras, puentes, caminos y redes de suministros básicos también se vieron afectados por el terremoto de

2010. El puente Lolloe, en la provincia de San Antonio, en poco más de un año fue reconstruido y significó una inversión total de 900 millones de pesos.

En mayo de 2012, el Ministerio de Obras Públicas concluyó todos los proyectos de reconstrucción vial de la Región de Valparaíso, al concretar la entrega de las obras de El Encanto en calle Bellavista de Reñaca, restableciendo de esta manera el 100 por ciento de la conectividad vial.

Finalmente, en materia de reconstrucción de infraestructura, la red del sistema de Agua Potable Rural (APR) también fue reparada, logrando en 2010 recuperar los 130 sistemas que resultaron dañados en la región.



El nuevo Hospital San Antonio de Putaendo, destruido completamente tras el terremoto de 2010, fue construido en poco más de un año.

Reconstrucción en educación

Tras el terremoto, distintos establecimientos educacionales de Valparaíso debieron cerrar sus puertas para ser reparados o simplemente demolidos, para posteriormente ser reemplazados por una nueva edificación. A la región se le asignaron más de 265 proyectos de reparación, a través de quince planes de reconstrucción, dentro de los cuales destacan el Liceo Dante Parraguez de San Antonio, donde se invirtieron 870 millones de pesos. Los trabajos de reparación se llevaron a cabo durante todo 2012, logrando que los alumnos volvieran a su nuevo establecimiento en marzo de 2013.

Otro centro educacional que también recibió asignaciones para su reparación tras el terremoto fue la emblemática escuela de niñas Ramón Barros Luco de Valparaíso, con una inversión cercana a los dos mil millones de pesos.

Reconstrucción en salud

Dentro de un catastro que realizó el Ministerio de Salud para identificar las instalaciones afectadas por el terremoto de 2010, se lograron detectar catorce centros de atención primaria, entre consultorios y postas, y 19 hospitales, todos con daños de diversa consideración.

Sin embargo, el único recinto que quedó inutilizable fue el Hospital San Antonio de Putaendo, que fue reemplazado por uno de construcción acelerada, inaugurado el 15 de julio de 2011, con una inversión de mil 280 millones de pesos. En la oportunidad, el ministro de Salud, Jaime Mañalich, señaló que "este establecimiento se construyó de forma muy rápida, para permitir que la ciudadanía tenga oportunamente un lugar moderno y acogedor donde atender sus necesidades de salud". El nuevo Hospital San Antonio de Putaendo beneficia a cerca de 17 mil personas.



Rodrigo Pérez, ministro de Vivienda y Urbanismo, junto al subsecretario de Desarrollo Regional, Miguel Flores, encabezaron la inauguración del conjunto habitacional El Escocés en el Archipiélago de Juan Fernández.

Reconstrucción en el Archipiélago de Juan Fernández

El Presidente Sebastián Piñera al presentar el Plan Valparaíso, puso especial hincapié en la reconstrucción del Archipiélago de Juan Fernández, tras el tsunami que afectó trágicamente a la isla el 27 de febrero de 2010: "Recuperar el patrimonio cultural y arquitectónico, potenciar el borde costero y recuperar también el potencial insular de esta región, son componentes fundamentales del Plan de Desarrollo para Valparaíso", señaló el Mandatario.

Uno de los proyectos destacados fue la construcción de viviendas del conjunto habitacional Picaflor Rojo. Este proyecto contempló 22 casas de 56 metros cuadrados, ampliables a 67 metros, construidas en terrenos de 400 metros cuadrados.

Otro proyecto habitacional en la isla fue la construcción del conjunto habitacional El Escocés. Se levantaron 18 viviendas, además de la habilitación y urbanización del loteo. Las casas, entregadas por el ministro de Vivienda y Urbanismo, Rodrigo Pérez, el 30 de enero de 2013, son de 51,78 metros cuadrados, ampliables a 58,74 metros.



Vista del Conjunto Habitacional Picaflor Rojo de Juan Fernández.

“Estamos muy contentos porque podemos anunciar que el 100% de la reconstrucción de viviendas en el archipiélago Juan Fernández está terminado, siendo ésta una de las mil localidades afectadas por el terremoto y maremoto, y la de más difícil acceso”.

Rodrigo Pérez, ministro de Vivienda y Bienes Nacionales, al hacer entrega de los títulos de propiedad a los moradores del nuevo comité habitacional El Escocés.



El Presidente Sebastián Piñera, junto al entonces ministro de Educación, Joaquín Lavín, y al intendente de Valparaíso, Raúl Celis, en la inauguración de la Escuela Modular "Colegio Insular Robinson Crusoe", en la Isla Juan Fernández. Abril de 2010.

Por otro lado, la pesca artesanal, uno de los principales motores económicos del Archipiélago de Juan Fernández, también se vio afectada por la tragedia del 27 de febrero de 2010. Por esta razón la reposición de 60 boxes de pescadores fue prioritario para el gobierno. Las nuevas instalaciones son de seis metros cuadrados, cuentan con baños de hombres y mujeres y un patio cubierto para carpintería. La inversión fue de 387 millones de pesos y su inauguración estaba prevista para principios de 2014.

También en el marco de la reconstrucción de Juan Fernández, la primera etapa de la pavimentación de la calzada del eje principal de la comuna, el eje Larraín Alcalde-Dresden, fue inaugurado el 29 de junio de 2011. La segunda y tercera etapa concluyó sus obras a principios de 2012, incluyendo la reposición del puente La Turbia.

El fomento del deporte no estuvo ajeno al propósito de levantar Juan Fernández tras el tsunami del 27 de febrero de 2010 y por ello la reconstrucción de la cancha de

fútbol estuvo considerada en el proceso de reconstrucción. El 1 de marzo de 2012 fue inaugurada la reposición de la cancha con pasto sintético, obra que contempló una inversión de 600 millones de pesos.

La Escuela Robinson Crusoe también se vio afectada por el violento tsunami, por lo cual se implementó oportunamente la nueva Escuela Modular Colegio Insular Robinson Crusoe, que requirió una inversión de 250 millones de pesos. Además, el 2 de agosto de 2012 se firmó el convenio entre el Ministerio de Educación y el municipio para el desarrollo de una nueva edificación, de dos mil metros cuadrados, que considera una inversión de más de dos mil 800 millones de pesos.

Finalmente, en cuanto a la reconstrucción del Archipiélago de Juan Fernández, se implementó el Parque Jardín Explorada, un hermoso lugar de reunión y esparcimiento para la comunidad, en un terreno de seis mil 400 metros cuadrados. La obra finalizó durante el mes de agosto de 2013.

María Rojas,

beneficiaria del proyecto habitacional Altos de Serrano I y II de Quillota:

“ESTA OBRA SIGNIFICÓ UN CAMBIO EN LO ESTRUCTURAL, PERO TAMBIÉN EN LO FAMILIAR”

La Región de Valparaíso y sus habitantes se vieron seriamente afectados tras el terremoto del 27 de febrero de 2010. Las viviendas, especialmente, fueron las más afectadas. La señora María Rojas, afectada por lo descrito anteriormente, y gracias a la solución habitacional que obtuvo, ahora vive incluso mucho mejor que antes del 27 de febrero de 2010: “Hace un par de años mi vida se debatía en una constante lucha por conseguir mejorar mi vivienda. Junto a mis cuatro hijos, vivíamos en la población José Miguel Carrera, en un departamento de 29 metros cuadrados, de sólo dos dormitorios, uno matrimonial compartido por mis hijos y otro más pequeño, sin living y sin una gota de privacidad”. Ahora la señora María vive en un departamento de 57 metros cuadrados, de tres dormitorios y living-comedor, “lo que me permite alcanzar la tan ansiada privacidad y disfrutar el living que tanto quería”.

María Rojas cuenta que en su nuevo departamento surgió el espacio para compartir en familia, “cada uno de mis hijos tiene ahora su propio dormitorio. Altos de Serrano nos cambió la vida en lo estructural, pero también en lo personal. Recuerdo lo que dije cuando vi por primera vez lo que sería mi departamento: ¡Tan grande! Aquí nos vamos a entumir de frío”, concluyó.





SEGURIDAD CIUDADANA Y LUCHA CONTRA EL NARCOTRÁFICO

MÁS SEGURIDAD Y PAZ

La lucha contra la delincuencia y el narcotráfico involucra a muchas instituciones: Carabineros de Chile, la Policía de Investigaciones, los fiscales, los jueces de garantía, los Tribunales de Justicia, Gendarmería, y también a toda la sociedad civil. El gobierno ha fortalecido la colaboración y coordinación entre todas estas instancias, creando programas para reducir la victimización y procurar la paz social.

En la lucha por combatir la delincuencia y ofrecer mayor seguridad a los chilenos, el gobierno implementó los programas Barrio en Paz Residencial y Comercial, en las 130 zonas de mayor concentración delictual del país. El primero de estos programas contempló la recuperación de espacios públicos dentro de las comunas de San Felipe, Viña del Mar, Los Andes, San Antonio y Valparaíso. En la Región de Valparaíso, se puso en marcha el Programa Barrio en Paz Comercial, en las comunas de San Antonio, La Calera, Los Andes, San Felipe, Valparaíso, La Ligua, Quilpué y Viña del Mar.

El mismo Presidente Sebastián Piñera, al presentar el Plan Valparaíso, destacó la importancia que otorgó el gobierno a esta materia: "Ustedes ven aquí, en los cuadros, que en materia de drogas, en materia de violencia intrafamiliar, en materia de delincuencia, la región no tiene buenos indicadores. Y por eso nuestro programa, en el eje de la seguridad, apunta a enfrentar estos tres problemas: queremos una reducción sustancial del número de delitos que se cometen en esta región, para lo cual se requiere una mayor participación ciudadana".

Figura 1: Porcentaje hogares victimizados
Región de Valparaíso



Fuente: ENUSC



La comuna de Los Andes formó parte del programa Barrio en Paz Residencial, que contempla la recuperación de espacios públicos para la comunidad.



Central de monitoreo de las cámaras de televigilancia de Valparaíso.

Otra de las medidas adoptadas, esta vez con el objetivo de reducir los delitos en las calles de las principales ciudades de Valparaíso, fue el reforzamiento del sistema de cámaras de televigilancia, el cual implica que a la fecha existan 115 de estos dispositivos funcionando en toda la región.

Además, al igual que en otras regiones del país, en Valparaíso se implementó el programa Alerta Hogar, un sistema de seguridad comunal que utiliza la tecnología y las redes de telefonía móvil que permite, mediante el envío de un mensaje de texto (SMS), activar una alarma de emergencia.

Asimismo, el gobierno dispuso la reposición de cuatro retenes de Carabineros en la Región de Valparaíso: el re-

tén Las Cruzadas en Quillota, Las Cañas en Valparaíso, el retén de Zapallar y el retén Valle Hermoso de La Ligua.

El Plan Cuadrante, que divide el área que cubre cada comisaría en sectores de vigilancia más pequeños, se implementó en las comunas de Llaillay, Quintero, Casablanca, Cartagena, Limache y La Ligua.

En marzo de 2012 se realizó el lanzamiento oficial del Sistema Táctico de Análisis Delictual (STAD) en la Región de Valparaíso. Este sistema es un modelo que se basa en reuniones programadas entre jefes de unidades de carabineros y sus superiores para analizar patrones delictuales.



El subsecretario de Prevención del Delito, Cristóbal Lira, explica a los habitantes de Valparaíso las características del Programa Alerta Hogar.

Reducir el tráfico de drogas

Los Libertadores es uno de los pasos fronterizos del país con mayor tránsito vehicular. Por esta razón y dentro del Plan Frontera Norte, la PDI dispuso de un camión, con tecnología backscatter, que tiene la particularidad de que puede realizar una revisión con Rayos X, incluso a vehículos en movimiento. La finalidad es apoyar el trabajo de prevención y control de drogas u otras sustancias que se pretenda ingresar a nuestro país.

También se implementó un nuevo detector de estupefacientes, llamado Body Scan. La principal característica

de este moderno sistema es que realiza un escaneo corporal completo en tan sólo siete segundos.

Además se llevó a cabo el proceso de licitación del nuevo Complejo Fronterizo Los Libertadores, que considera la reubicación de la subcomisaría de Carabineros. El nuevo complejo fronterizo contempla una inversión de 40 millones de dólares, para una edificación de casi 20 mil metros cuadrados, en una superficie de siete mil hectáreas. Se entregará en concesión por 20 años y se espera que las obras se adjudiquen durante el primer trimestre de 2014.

Marcia Sepúlveda,

beneficiaria del Programa Barrio en Paz Residencial de Los Andes:

“AHORA LOS NIÑOS CUENTAN CON UN LUGAR SEGURO PARA CORRER Y JUGAR”

Cuando Marcia Sepúlveda y José Herrera llegaron hace tres décadas a vivir a la calle Paso Los Andes de la Población Los Libertadores de la ciudad de Los Andes, su casa estaba frente a un sitio que perteneció a una iglesia evangélica. Pasaron los años y la iglesia abandonó el lugar, convirtiéndose el sitio rápidamente en un “verdadero peladero”, como lo recuerda la señora Marcia.

Pese a que era un lugar sucio e inseguro, éste sitio se transformó en el único espacio donde podían jugar los niños y donde los vecinos de la población podían realizar sus actividades comunitarias. Fue así como la señora Marcia y don José se organizaron junto a sus vecinos y consiguieron transformar este sitio eriazo en la nueva “Plaza Segura Paso Los Andes”, que se implementó con fondos del Programa Barrio en Paz Residencial de la Subsecretaría de Prevención del Delito del Ministerio del Interior y Seguridad Pública.

El antiguo peladero fue reemplazado por juegos infantiles, luminarias, máquinas de ejercicio y alfombras de pasto sintético. “Nosotros queríamos recuperar esto para los niños y para organizar nuestras actividades. Ahora los niños ya no juegan en las calles, ya que cuentan con un lugar seguro y agradable donde correr y jugar. Y nosotros los viejos, ponemos unos mesones y hacemos nuestras fiestas en un lugar lindo y saludable”, cuenta orgullosa la señora Marcia.





INFRAESTRUCTURA

UNA REGIÓN QUE CRECE CON SUS OBRAS

Chile necesita más y mejores carreteras y puertos. Por eso, al término del gobierno, se habrán invertido doce mil millones de dólares en obras de infraestructura para el desarrollo. Además, con el objetivo de transformar a Chile en un país de deportistas, el gobierno se puso como meta construir una red de infraestructura deportiva de alto nivel a lo largo de todo el país.


En el marco de la infraestructura, el Plan Valparaíso contempló cuatro objetivos primordiales: ampliar y modernizar la infraestructura vial; aumentar la capacidad de carga portuaria; aumentar la superficie y seguridad de riego en los valles, y mejorar la infraestructura del deporte.

En relación a la infraestructura vial, durante el Gobierno del Presidente Sebastián Piñera se realizaron importantes mejoras en la Ruta 60 CH, cuya extensión de 189 kilómetros es clave para el desarrollo comercial de la región. Una primera etapa de mejoramiento fue el tramo que comprende el paso Los Libertadores y la ciudad de Los Andes. Se invirtieron 20 mil millones de pesos en la construcción de cuatro puentes, una pasarela peatonal y la repavimentación de 26 kilómetros. La obra fue terminada en diciembre de 2011.

Un segundo tramo de la misma ruta es el que va desde Los Andes a San Felipe. Se autorizó su puesta en servicio en septiembre de 2011 y correspondió a una obra

concesionada que une a las ciudades de Valparaíso y Los Andes, donde se invirtieron cerca de 30 mil millones de pesos. El tramo, que fue entregado al uso público, corresponde a 19,5 kilómetros de calzada simple. Finalmente un último tramo donde se intervino la Ruta 60 CH fue el que corresponde a la Cuesta Caracoles, que va desde el sector de Juncal hasta Portillo. La obra tiene una inversión de más de 8 mil 200 millones de pesos y su entrega final está contemplada para abril de 2014.

Además, en infraestructura vial se proyectó el mejoramiento de la Ruta 5 en el sector de Cuesta Las Chilcas, en Llaillay. El proyecto, que considera una inversión de 65 millones de dólares, contempla el mejoramiento de casi cinco kilómetros del trazado actual, la incorporación de una tercera pista en dirección a Santiago y elevar el estándar de seguridad de la autopista. Las obras comenzaron en febrero de 2013 y tienen un plazo de dos años para su ejecución total.



Trabajos en el nuevo Estadio Elías Figueroa de Playa Ancha.



El subsecretario de Obras Públicas, Lucas Palacios, inspecciona las obras en la Cuesta Caracoles de la Ruta 60 CH. 8 de enero de 2013.

La Vía Plan Intercomunal Valparaíso (PIV) Reñaca–Concón, reducirá la alta congestión del sector. La nueva vía tendrá una extensión de doce kilómetros y se conectará con la ruta costera en las inmediaciones de la Refinería Aconcagua.



El ministro de Vivienda y Urbanismo, Rodrigo Pérez; el ex alcalde de Concón, Jorge Valdovinos, y autoridades regionales, en la ceremonia de habilitación de los nuevos puentes Lechuza, Pidén y San Pedro del camino costero Reñaca-Concón. 17 de noviembre de 2011.

Conectividad regional

La Región de Valparaíso se caracteriza por sus innumerables rutas interiores, que representan un gran valor en cuanto a su conectividad. Por ello, la ruta E-46 Cruce Longitudinal, en el tramo Catapilco-La Laguna, fue mejorada en más de 6,8 kilómetros, con una inversión de casi siete mil millones de pesos. De la misma manera, también se mejoró la ruta que une las ciudades de San Antonio y Cartagena. Finalmente, en el camino costero entre Reñaca y Concón, fueron reemplazados los puentes Lechuza, Pidén y San Pedro.

Además, el troncal que une Quillota con La Calera fue sometido a diversos trabajos que implicaron una inversión total superior a los quince mil millones de pesos. La Ruta

F-50 Lo Orozco también está siendo intervenida y el proyecto contempla cuatro etapas, hasta fines de 2015.

Un proyecto vial de gran magnitud en la región es la construcción de la Vía Plan Intercomunal Valparaíso (PIV) Reñaca-Concón, una ruta que reducirá la alta congestión del sector. El proyecto consta de cuatro fases, con una inversión total de catorce mil millones de pesos. La nueva vía tendrá una extensión de doce kilómetros y se conectará con la ruta costera en las inmediaciones de la Refinería Aconcagua. Los trabajos, que comenzaron en julio de 2012, pueden llegar a durar entre ocho y diez años. La primera etapa, desde Balmaceda hasta Avenida Gastón Hamel, en Reñaca, fue inaugurada por el ministro de Vivienda y Urbanismo, Rodrigo Pérez, y el intendente Raúl Celis el 6 de diciembre de 2013.



La nueva concesión del Puerto de San Antonio permitirá duplicar la capacidad de transferencia de contenedores.

Nuevos proyectos portuarios

Otro de los objetivos que se propuso el Gobierno del Presidente Sebastián Piñera en materia de infraestructura fue aumentar la capacidad de carga portuaria en la región. En este marco, el 8 de agosto de 2011 se firmó el contrato de concesión del Terminal Costanera Espigón del Puerto de San Antonio. La empresa concesionaria invertirá 340 millones de dólares, divididos en 200 millones en infraestructura y 140 millones de dólares en equipamiento. La concesión, que se extiende por un período de 20 años expandible a diez años más, permitirá

duplicar la capacidad de transferencia de contenedores en el puerto de San Antonio y satisfacer los niveles de demanda futura. Se contempla que la obra esté operativa en 2015.

El puerto de Valparaíso y más específicamente el Terminal 2 es otro proyecto portuario impulsado por el Gobierno del Presidente Sebastián Piñera. En julio de 2013 se adjudicaron las obras y se firmó el contrato de concesión hasta 2043. Involucra una inversión de 350 millones de dólares y la primera etapa finalizaría en 2017.




350 millones de dólares se invertirán en el Puerto de Valparaíso para mejorar y aumentar su capacidad de carga.

Finalmente, la localidad de Quintay verá hecho realidad un sueño añorado por mucho tiempo, cuando concluyan las obras de la construcción de su nueva caleta. El 19 de junio de 2013 se realizó la ceremonia de la primera piedra del proyecto, que contempla una inversión de dos mil 490 millones de pesos y que consiste en la habilitación de una nueva explanada de mil 650 metros cuadrados, con capacidad para 28 embarcaciones. Además se construirá un muelle de 80 metros de longitud, y se mejorará el borde costero, añadiendo dos miradores. Las obras cuentan con un plazo de un año para su ejecución.

Aumentar la superficie y la seguridad de riego en los valles

Generar una política de riego fue otro objetivo que se propuso el Presidente Sebastián Piñera al comenzar su mandato: "Queremos transformar 43 mil hectáreas de secano, en hectáreas que sean cultivables con riego asegurado, y aumentar la seguridad de riego para otras 63 mil hectáreas. Por tanto, en esta materia el plan contempla garantizar la disponibilidad de agua y de riego para más de 100 mil hectáreas en la Región de Valparaíso", señaló

Obras del futuro Embalse Chacrillas, con una capacidad de 27 millones de metros cúbicos, que entregará seguridad de riego de un 85 por ciento, para un total de siete mil 100 hectáreas de las comunas de Putaendo y San Felipe.



El futuro Embalse Chacrillas, en la comuna de Putaendo, se transformará en un hito para la provincia de San Felipe, ya que será el primero que se construye en los últimos 100 años en la región. Será un lago artificial de 92 hectáreas, con una capacidad de 27 millones de metros cúbicos, que entregará seguridad de riego de 85 por ciento para un total de siete mil 100 hectáreas de las comunas de Putaendo y San Felipe, beneficiando a más de tres mil 200 productores agrícolas.

el Mandatario al presentar el Plan Valparaíso en enero de 2011. Bajo esa premisa, el futuro Embalse Chacrillas, en la comuna de Putaendo, se transformará en un hito para la provincia de San Felipe, ya que será el primero que se construye en los últimos 100 años en la región. Será un lago artificial de 92 hectáreas, con una capacidad de 27 millones de metros cúbicos, que entregará seguridad de riego de 85 por ciento para un total de siete mil 100 hectáreas de las comunas de Putaendo y San Felipe, beneficiando a más de tres mil 200 productores agrícolas.

Además, dentro de las obras del plan hídrico para la Región de Valparaíso, se crearon 51 nuevos pozos, para la

cuenca del río Aconcagua, en las comunas de San Felipe, Panquehue y Llaillay. Esta inversión tuvo un costo de cuatro mil 300 millones de pesos y permite extraer en total ocho mil 900 litros de agua.

En tanto, en la provincia de San Felipe, en la localidad de Curimón, se habilitaron 23 pozos, los que beneficiarán a miles de agricultores del Valle del Aconcagua. Y en Limaiche se puso en funcionamiento una batería de diez pozos para abastecer de agua tanto a los agricultores de la Tercera Sección como al Embalse Los Aromos, lo que asegura el suministro de agua potable a más de 300 mil personas de Concón, Reñaca, parte de Viña del Mar y del litoral norte.



La ministra de Obras Públicas, Loreto Silva, inspecciona el plan piloto de infiltración de napas subterráneas, a través de la construcción de piscinas, en el marco del Plan Hídrico de la Región de Valparaíso. 29 de enero de 2013.

También se desarrolló el Plan de Estimulación Artificial de Nubes, que busca aumentar las precipitaciones en un margen de un diez por ciento, de tal forma de acrecentar el agua en los embalses naturales. Toda la implementación del proyecto quedó instalada a fines de abril de 2013.

Finalmente, durante estos cuatro años, el gobierno regional de Valparaíso en conjunto con el Ministerio de Obras Públicas, hicieron entrega a la comunidad de seis nuevos Sistemas de Agua Potable Rural (APR), que en total superaron los 3 mil millones de pesos de inversión. Los nuevos APR beneficiaron a los pobladores de los sectores de Valle Hermoso de La Ligua; Las Dichas de Casablanca;

Los Molles de La Ligua; las zonas del Romeral y Rabuco, ambas en Hijuelas; y La Troya, en la comuna de San Felipe.

Mejor infraestructura para el deporte

También en materia de infraestructura, mejorar y aumentar las instalaciones deportivas e incentivar la práctica del deporte ha sido un sello de la administración del Presidente Sebastián Piñera. Por ello, en la Región de Valparaíso se está llevando a cabo la reconstrucción de dos estadios emblemáticos, que serán sede de la próxima Copa América del año 2015: el nuevo Estadio Elías Figueroa de Playa Ancha y el Estadio Municipal de



El Presidente Sebastián Piñera al dar a conocer el proyecto del nuevo Estadio Elías Figueroa de Playa Ancha. 19 de julio de 2012.

En la Región de Valparaíso se está llevando a cabo la reconstrucción de dos estadios de fútbol profesional que serán sede de la próxima Copa América del año 2015: el nuevo Estadio Elías Figueroa de Playa Ancha y el renovado Estadio Municipal de Sausalito de Viña del Mar.



Diseño del nuevo Estadio Sausalito, que contará con una capacidad para 25 mil personas, iluminación especialmente diseñada para la televisión digital, además de un museo, casino y gimnasio.

Sausalito de Viña del Mar. Adicionalmente, en septiembre de 2010, se reinauguró el Estadio Lucio Fariña de Quillota, que cuenta con capacidad para siete mil 680 espectadores. El proyecto contó con una inversión de seis mil 800 millones de pesos.

Al presentar el proyecto del nuevo estadio de Playa Ancha, el 19 de julio de 2012, el Presidente Sebastián Piñera recordó el compromiso que él mismo había asumido con la comunidad porteña: "Tengo muy claro el compromiso que adquirimos durante la campaña de devolverle a Valparaíso, a este cerro de Playa Ancha y, por supuesto, a Santiago Wanderers, un estadio como se lo había ganado y como se lo merecía", señaló el Mandatario.


El nuevo Estadio Elías Figueroa de Playa Ancha, que tendrá estándares FIFA, tendrá capacidad para 25 mil personas y dentro de su infraestructura contará con diez palcos y 198 butacas VIP, un museo, gimnasio, casino, salas de conferencias, marcador electrónico con pantalla led, torres de iluminación HD y una nueva cancha con pasto natural. Contempló una inversión de más de doce mil millones de pesos y se espera que esté habilitado a principios de 2014.

Por su lado, el nuevo Estadio Municipal de Sausalito, en Viña del Mar, considera la construcción de un nuevo edificio de cuatro niveles para 25 mil personas, también con estándares FIFA, con una inversión de más de nueve mil 500 millones de pesos. Debiera estar listo el primer semestre de 2014.



Nicolás Massú, junto al Presidente Sebastián Piñera, en la inauguración del gimnasio Polideportivo de Villa Alemana que lleva el nombre del ex tenista nacional. 15 de noviembre de 2013.

El 29 de noviembre de 2013 fue inaugurado el gimnasio Polideportivo "Renato Raggio Catalán" de Playa Ancha, que con una inversión de tres mil 400 millones de pesos, se enmarca en uno de los 30 proyectos del Programa Chilentren.



“Nos propusimos cambiarle el rostro a la infraestructura deportiva con trece nuevos estadios profesionales, con estándares FIFA y de calidad mundial. También quisimos construir 30 polideportivos donde se pueda practicar otro tipo de deportes y quisimos dejar una huella profunda al construir 156 mini estadios, para que las chilenas y chilenos comunes y corrientes también pudiéramos practicar deporte. Ese será el legado que va a dejar nuestro gobierno para la infraestructura deportiva del país”.

Sebastián Piñera, Presidente de la República, 15 de noviembre de 2013.

Al dar a conocer el proceso de remodelación del nuevo recinto deportivo de Viña del Mar, el Presidente Sebastián Piñera explicó que “con esta intervención, el Sausalito será sin duda el estadio más lindo de Chile, y su remodelación se hará con el criterio de ser fiel al entorno, transformándose en un estadio ‘verde’, adecuado al maravilloso paisaje que lo rodea”. Además, contará con iluminación de última generación, especialmente diseñada para la televisión digital, y recintos como museo, casino y gimnasio para brindar todas las comodidades a los asistentes”.

Además, en materia deportiva, la Región de Valparaíso cuenta con dos nuevos gimnasios polideportivos: el Polideportivo Renato Raggio Catalán de Playa Ancha y el Polideportivo Nicolás Massú Fried de Villa Alemana, ambos inaugurados en noviembre de 2013. Asimismo, se encuentra en ejecución el nuevo polideportivo de la localidad de Catemu.

El recinto de Valparaíso cuenta con dos canchas, sala multiuso, gimnasio y piscina temperada, y demandó una inversión de tres mil 300 millones de pesos. El polideportivo de Villa Alemana, cuenta con espacios para practicar básquetbol, hándbol, vóleibol y gimnasia, y su inversión fue de mil 500 millones de pesos.

En la comuna de Catemu, en la provincia de San Felipe, el antiguo polideportivo se encuentra en pleno proceso de reconstrucción. El recinto, de mil 600 metros cuadrados, resultó severamente dañado tras el terremoto de febrero de 2010 y se espera que sus trabajos estén terminados en 2014.

Villa Alemana también cuenta con el Estadio Ítalo Composto, una obra a la cual se le destinaron casi tres mil 500 millones de pesos y que contempla una superficie de 3,1 hectáreas.

SUPERACIÓN DE LA POBREZA

UN IMPERATIVO MORAL

Entre 2009 y 2011, 148 mil compatriotas lograron superar la extrema pobreza. Este fue uno de los compromisos del gobierno: avanzar a paso firme hacia un país que por fin lograra derrotar la pobreza, el subdesarrollo y crear una sociedad que pueda garantizar a todos una mejor calidad de vida.

Diseñar un plan especial para la erradicación de los campamentos de la Región de Valparaíso, fue uno de los compromisos asumidos por el Presidente Sebastián Piñera al presentar el Plan Valparaíso, en enero de 2011: "En la Región de Valparaíso el tema de la pobreza es especialmente álgido (...) Uno de cada cinco campamentos en Chile está en esta región, lo cual significa que más de doce mil 700 personas viven en campamentos, de los cuales un porcentaje muy importante no tiene ninguna infraestructura de acceso a agua potable, ni a servicios sanitarios".

El intendente de Valparaíso Raúl Celis, en tanto, explicó que uno de los objetivos que se fijó el Plan de Desarrollo Regional 2010-2014, fue enfrentar la situación de los campamentos, "que en nuestro caso significa tener el triste récord de ser la región que posee el mayor número de campamentos de Chile; y además, de tener la primera y segunda comuna a nivel nacional con el mismo registro, como ocurre con Viña del Mar y Valparaíso".

Frente a este diagnóstico, en junio de 2013 se creó un Convenio de Programación entre el Ministerio de Vivienda y Urbanismo, (Minvu) y el Gobierno Regional de Valparaíso, para la erradicación completa de los campamentos

que tiene la región, ayudando a tres mil 500 familias. De forma unánime el Consejo Regional aprobó el acuerdo que permite destinar diez mil millones de pesos de sus fondos, y al Minvu otros quince mil 800 millones de pesos, totalizando 25 mil 800 millones de pesos, para regularizar territorios ocupados (a través de la entrega de una solución sanitaria), otorgar títulos de dominio y pavimentar las vías principales de 140 campamentos (45 radicables y 95 erradicables), lo que se traduce en una ayuda concreta a la totalidad de las familias que viven en campamentos. Por medio de este convenio se estableció que en un plazo de cinco años, se debería terminar con la totalidad de los campamentos que existen en la región.

Finalmente, tras inaugurar el Conjunto Habitacional Hanga Roa de Valparaíso en noviembre de 2013, el Presidente Sebastián Piñera señaló que de las seis mil familias que vivían en esa condición, hoy "prácticamente la mitad ya ha encontrado una solución definitiva, y acabamos de dejar aprobado un proyecto por 25 mil millones de pesos, que nos va a permitir que durante los próximos años se termine el drama de los campamentos en nuestro país y nuestras familias puedan tener una vida más digna, como corresponde".



El Conjunto Habitacional Hanga Roa de Valparaíso cumplió el sueño de la casa propia a seis mil familias que vivían en campamentos. 29 de noviembre de 2013.

Ingreso Ético Familiar

Uno de los proyectos emblemáticos del gobierno es la implementación del Ingreso Ético Familiar, que está dirigido a las familias más pobres, a las que además de ayuda económica, se les entrega apoyo social y laboral y

las herramientas necesarias para que superen ellas mismas su situación de pobreza. En la región, a diciembre de 2013, un total de cuatro mil 468 familias forman parte del Ingreso Ético Familiar.

Macarena Durán,

beneficiaria del conjunto habitacional San Columbano de Cerro Placeres de Valparaíso:

“LUCHÉ HARTO POR TENER MI CASA PROPIA”

El Ministerio de Vivienda y Urbanismo construyó nueve conjuntos habitacionales en el sector que une los cerros Placeres y Rodelillo de Valparaíso, beneficiando a mil 313 familias de la comuna. Una de ellas es la de Macarena Durán, quien luchó muchos años por lograr su casa propia.

La casa definitiva de Macarena se encuentra hoy en el Conjunto San Columbano, inaugurado el primer semestre de 2013. Esta madre de dos hijos no pudo esconder su alegría al recibir su nuevo hogar. “En marzo nos entregaron nuestra vivienda. Estamos felices, muy contentos y agradecidos por todo. Antes vivía con toda mi familia en una pieza todos amontonados, por eso tenía ganas de tener una casa. Luché hartó y hoy, gracias a Dios, me salió. Ahora vivo con mis hijos y mi marido, estamos felices, tenemos hartó espacio. Todo súper bien y con vecinos muy tranquilos también”.

La iniciativa habitacional destinó recursos por más de 19 mil millones de pesos. El proyecto de los cerros Placeres y Rodelillo también incluyó la construcción de una nueva conectividad vial entre ambos cerros por la parte alta de Valparaíso, lo que significó descongestionar el flujo vial entre los dos sectores, los que antes estaban unidos sólo desde el plano de la ciudad.







HOSPITAL HANGA ROA



Kona haka moe o te
nu'u māui-ui

HOSPITALIZACIÓN
HOSPITALIZATION
HOSPITALISATION

Kona u'i māui-ui e te taote
CONSULTORIO

FIRST LEVEL MEDICINE
SOINS AMBULATOIRES

Kona u'i māui-ui 'ati
EMERGENCIA

URGENCY
URGENCES

SALUD Y MEDIO AMBIENTE

MEJOR CALIDAD DE VIDA

Salud y Medio Ambiente van de la mano. Por eso el gobierno puso en marcha una Reforma a la Salud, que involucra tres pilares fundamentales: crear una cultura nacional de vida sana, aumentar y mejorar la infraestructura hospitalaria, y procurar para todos los chilenos acceso a una salud, digna, oportuna y eficaz.

Al presentar el Plan Valparaíso 2010-2014, el Presidente Sebastián Piñera fue enfático en señalar que era urgente ampliar y modernizar la red asistencial de salud de la región: "Aquí hay menos camas por habitante que las que tenemos en promedio en el resto del país y muy por debajo de lo que son los estándares internacionales en este frente".

En el marco de esa línea de acción, se creó un Convenio de Programación entre el Ministerio de Salud (Minsal) y el Gobierno Regional de Valparaíso donde se logró que 35 mil millones de pesos fueran invertidos en salud pú-

blica. Este convenio permitirá desarrollar, en un plazo de seis años, diversas inversiones, entre las que destacan la construcción o reposición de 16 Centros de Salud Familiar (Cesfam) y el mejoramiento de hospitales de baja complejidad, además de consultorios y postas.

Gracias a este convenio se inauguraron dos nuevos hospitales en la región. El Hospital Hanga Roa, en Isla de Pascua, que contempló una inversión de más de 17 mil millones de pesos y que reemplazó al antiguo hospital con el que contaba la isla desde 1970.



El ministro de Salud, Jaime Mañalich, junto al biministro de Vivienda y Bienes Nacionales, Rodrigo Pérez, firman el convenio de traspaso de terreno para la construcción de dos nuevos hospitales: Marga Marga y Biprovincial Quillota-Petorca.

La obra, que beneficia a las más de seis mil personas que habitan la isla, fue inaugurada por el Presidente Sebastián Piñera el 31 de octubre de 2012, y en la ocasión aseguró que “éste va a ser un hospital que va a combinar la sabiduría de los antepasados en materia de salud, con las tecnologías modernas, para poder encontrar la mejor atención que, sin duda, ustedes necesitan y merecen”. El nuevo Hospital de Hanga Roa dispone de un box de atención de taotes (médicos) de medicina Rapa Nui, que cuenta con una tina para baños de relajación y una camilla de masajes. Además, en el exterior se contempla la construcción de una tina para terapia de barro y baños de relajación, una camilla de masoterapia y diversos elementos para aplicar la medicina tradicional Rapa Nui.

El Hospital de Los Andes fue otro de los centros asistenciales que se inauguraron durante el mandato del Presidente Sebastián Piñera. La obra implicó una inversión superior a siete mil 800 millones de pesos y correspondió a una edificación de seis mil 238 metros cuadrados, en directo beneficio de los más de 230 mil habitantes de la comuna. El nuevo Hospital de Los Andes fue inaugurado el 19 de julio de 2010.

Por otra parte, en la ciudad de Viña del Mar, el 7 de agosto de 2013 se dio inicio a la ejecución del nuevo Hospital Gustavo Fricke, que se caracterizará por su alto nivel tecnológico y eficiencia energética. El nuevo hospital dispondrá de 116 camas críticas, aumentando en



El Presidente de la República, Sebastián Piñera, acompañado del ministro de Salud, Jaime Mañalich, encabezó la ceremonia de colocación de la Primera Piedra del nuevo Hospital Gustavo Fricke. 7 de agosto de 2013.

23,4 por ciento su capacidad con respecto a la que posee actualmente; 438 camas de hospitalización, lo que significa un aumento de 20,3 por ciento; 21 pabellones (16 de cirugía general, tres de traumatología, y dos de urgencias), tres pabellones de hemodinamia (técnica que permite detectar a tiempo y de manera más temprana complicaciones de tipo cardiovascular) y siete salas de parto integral.

Además, durante el mandato del Presidente Sebastián Piñera se iniciaron las licitaciones de dos nuevos hospitales concesionados: el Hospital Biprovincial de Quillota-Petorca y el Hospital Marga Marga de Villa Alemana.

El proyecto del Hospital Biprovincial contempla una construcción de 45 mil metros cuadrados y considera una inversión de más de 62 mil 500 millones de pesos. Se aprobó el estudio de pre inversión de este moderno recinto hospitalario que contará con una capacidad de 300 camas y once pabellones y que beneficiará a más de 300 mil personas que habitan las provincias de Quillota y Petorca.

El Hospital Marga Marga de Villa Alemana es otro centro que se proyecta para la Región de Valparaíso. El recinto hospitalario tendrá 300 camas, once pabellones, salas de urgencia diferenciadas y equipamiento de última generación. Considerando una inversión cercana a los



Gira "Chile en Movimiento" encabezada por el Presidente Sebastián Piñera y la Primera Dama, Cecilia Morel. Plaza Sotomayor de Valparaíso. 13 de septiembre de 2013.

“Mejorar la salud y los hábitos de vida de los chilenos fue uno de nuestros grandes objetivos, pasar desde una cultura del sedentarismo y la enfermedad a una cultura de la vida sana y la prevención. Con este mensaje llegamos a cada rincón de Chile, recorrimos el país de norte a sur y los chilenos supieron hacerlo suyo. Hoy son más las personas que se alimentan mejor, hacen actividad física, disfrutan del aire libre y de sus familias, en un camino que espero se profundice con el tiempo”

Cecilia Morel Montes, Primera Dama

62 mil 500 millones de pesos, se espera que las obras comiencen durante el primer semestre de 2014 y concluyan en 2016.

Los Centros de Salud Familiar (Cesfam) también son un punto alto en la implementación de nueva infraestructura de salud para la Región de Valparaíso. En total, durante el Gobierno del Presidente Sebastián Piñera se contempló la implementación de siete de estos centros de salud en la región: los Cesfam El Real y Santa María de San Felipe; Miraflores Alto y Gómez Carreño, de Viña del

Mar; Marcelo Mena, de Valparaíso, y el Cesfam de Llaillay y el Cordillera Andina, de Los Andes. A su vez, en las comunas de Los Andes, Algarrobo, Catemu, La Ligua, Papudo y la Isla de Juan Fernández están en pleno proceso de ejecución otros seis Centros de Salud Familiar.

Otra de las medidas concretas fue dar atención a más de 29 mil personas que, desde junio de 2010, no se les estaba cumpliendo las garantías del Plan AUGE, las que fueron resueltas en noviembre de 2011.



En su visita a Isla de Pascua en abril de 2012, la Primera Dama anunció una inversión de 238 millones de pesos para rescatar y proteger los petroglifos de Mata Narahu.

Programa Elige Vivir Sano

Resulta innegable el fomento que el Gobierno del Presidente Sebastián Piñera le ha dado a la actividad física, como un camino para difundir la vida saludable entre los chilenos. En ese sentido, políticas públicas como las del Programa Elige Vivir Sano, creado y liderado por la Primera Dama Cecilia Morel a nivel nacional, se combinaron con todas aquellas medidas regionales que permitieron fomentar el deporte en el país.

Este programa tiene cuatro ejes, que son fomentar la alimentación saludable; potenciar la actividad física; difundir los beneficios de realizar actividades en familia, y promover el contacto con la naturaleza, el respeto

al medio ambiente y la vida al aire libre. Todos con el fin de cambiar la cultura de alimentación y reducir los niveles de obesidad y las enfermedades asociadas a una vida sedentaria.

Tras un largo trabajo, finalmente el programa se convirtió en una política pública, además de instalarse en la conciencia colectiva de todos los chilenos. Esto en gran parte gracias al énfasis que la Primera Dama ha puesto en las regiones, hasta donde ha llegado con las plazas saludables, las giras "Chile en Movimiento", los seminarios "Elige Vivir Sano en Tu Barrio" y las Mesas Regionales Elige Vivir Sano, que buscan promover estilos de vida más saludables.



Parque Placilla de Valparaíso donde se busca implementar un centro social urbano formado por tres áreas: deportiva, recreativa y cívica.

La Región de Valparaíso ha sido una fuerte impulsora del Programa Elige Vivir Sano. Con un 90 por ciento de población sedentaria y 65 por ciento de sobrepeso u obesidad, la Gira Chile en Movimiento visitó varias ciudades de la región, llegando a un total de quince mil personas. A su vez, junto al Tour IND se realizaron corridas y cicletadas gratuitas en Villa Alemana, Quillota, San Felipe y Valparaíso.

Programa Elige Vivir Tu Parque

Durante los últimos años se ha hecho evidente el déficit de áreas verdes y espacios públicos en gran parte de las ciudades de Chile, al tiempo que la ciudadanía ha empezado a exigir más y mejores espacios para la recreación, práctica de deportes y de encuentro.

Sin embargo, aunque muchas veces existen los recursos para construir nuevos parques urbanos, no está asegurado el financiamiento para mantenerlos. Por ello, el Gobierno del Presidente Sebastián Piñera, a través del Ministerio de Vivienda y Urbanismo (Minvu), creó por Decreto Supremo el Programa Elige Vivir Tu Parque, el cual tiene tres ejes: construcción de parques urbanos, conservación de los parques e instaurar el mes de octubre como "el mes de los parques".

Con respecto a la construcción de parques urbanos, durante el Gobierno del Presidente Piñera se han entregado cuatro parques en la Región de Valparaíso: Parque Complejo Cincos en El Tabo; Parque Placilla (primera etapa) en Valparaíso; Parque Borde Costero (etapa 4 y 5) y Parque Paseo Borde Costero Reñaca, en Viña del Mar. En construcción se encuentra el Parque Talud 21 de Mayo de San Antonio.



La ministra del Medio Ambiente, María Ignacia Benítez, junto al intendente de Valparaíso Raúl Celis, en la inauguración del relleno sanitario El Molle. 2 de octubre de 2013.

Con respecto a la conservación de los parques, el objetivo es construir una Red Nacional de Parques Urbanos, que asegurará apoyo económico y técnico del Minvu para su conservación y administración.

Finalmente, a partir de 2013 se instauró el mes de octubre como el mes de los Parques, periodo en que se intensificarán diversas actividades para promover el uso de los parques urbanos, tales como cicletadas, corridas, gimnasia entretenida, ciclos de cine, obras de teatro, entre otras, muchas de las cuales se desarrollarán bajo el programa Elige Vivir Sano.

Medio Ambiente

En el lanzamiento del Plan Valparaíso, el Presidente Sebastián Piñera resaltó la importancia de contar con

un programa que establezca mecanismos ambientales sustentables para la disposición de los residuos tanto sólidos como líquidos. Este programa contempló el cierre progresivo de once vertederos y la construcción de tres nuevos rellenos sanitarios regionales, con plantas de transferencia y tecnología de punta.

La construcción del relleno Sanitario de El Molle, en Valparaíso, representó un paso importante en esta materia. La ejecución de esta obra implicó cerrar un mega basural de más de 86 hectáreas. En el proyecto del nuevo relleno sanitario se invirtieron inicialmente dos millones de dólares y su uso se calculó para 18 años aproximadamente, con una capacidad de mil toneladas diarias. Las obras fueron inauguradas en octubre de 2013.

EDUCACIÓN

MEJORANDO LA CALIDAD Y LA EQUIDAD

Durante estos casi cuatro años, el gobierno ha duplicado el presupuesto en educación, orientado a poner en marcha una verdadera Reforma Educacional, con tres desafíos muy claros: educación de calidad para todos, acceso equitativo y mayor financiamiento, tanto para la educación preescolar, escolar y superior.

Durante la presentación del Plan Valparaíso, el Presidente Sebastián Piñera se comprometió a mejorar la calidad y la equidad de la educación, en sus cuatro años de gobierno.

La primera medida fue implementar siete Liceos Bicentenario de Excelencia: el Liceo Maximiliano Salas Marchán de Los Andes; el Liceo Viña del Mar; el Liceo Técnico Profesional de Minería de Cabildo; el Liceo Valparaíso B-2; el Instituto José Miguel Carrera de San Antonio; el Liceo Mary Graham de Villa Alemana; y el Liceo Cordillera de San Felipe.

En la misma línea, fortalecer el desarrollo de liceos técnico-profesionales fue un objetivo que se trabajó de manera continua y rigurosa en la región. Fue por este motivo que 48 liceos técnico-profesionales de Valparaíso fueron favorecidos con nuevos equipamientos tecnológicos por un monto superior a los cinco mil 400 millones de pesos.

La moderna implementación benefició a 16 mil 537 alumnos, lo que representó el 87 por ciento del total de la matrícula técnico-profesional municipal de la región.

Mejorar los resultados en mediciones que se realizan a nivel nacional como la prueba Simce, fue otro de los objetivos que se propuso el gobierno. En el examen de cuarto básico, rendido en 2012, los resultados indican que la región tuvo un promedio en Lenguaje y Matemáticas de 260 puntos, destacando un aumento de diez puntos en comparación a la medición de 2011.

En tanto, la misma medición pero para segundo medio del mismo año 2012, arrojó que la Región de Valparaíso tuvo un promedio en Lenguaje y Matemáticas de 263,5 puntos, un aumento de tres y diez puntos, respectivamente, en comparación a la prueba Simce de 2010.



Liceo Bicentenario de Excelencia Valparaíso B-2.



Liceo Bicentenario de Excelencia Cordillera de San Felipe.

Siete ciudades fueron beneficiadas con la implementación de los **Liceos Bicentenario de Excelencia** en la Región de Valparaíso: Los Andes, Cabildo, San Antonio, Villa Alemana, San Felipe, Viña del Mar y Valparaíso.



Nuevas instalaciones de la Escuela La Greda, Puchuncaví.

Un verdadero hito en materia educacional en la Región de Valparaíso fue la inauguración de la nueva Escuela Básica La Greda de Puchuncaví. En marzo de 2011, el establecimiento se vio afectado por una nube tóxica emanada del polo industrial de la bahía de Quintero, obligando a la reubicación de sus alumnos durante más de dos años y a construir las nuevas instalaciones fuera de esta zona.

El día de su inauguración, el 30 de septiembre de 2013, el intendente de Valparaíso, Raúl Celis, señaló que "esta nueva ubicación es el resultado de una búsqueda realizada junto la comunidad escolar y las autoridades municipales. Después de revisar una docena de propuestas,

se determinó este sitio porque la dirección de los vientos favorece que este sector sea mucho más descontaminado que donde estaba la escuela con anterioridad".

Las nuevas dependencias de la Escuela La Greda cuentan con una capacidad para 330 alumnos, seis pabellones, un gimnasio techado, patios cerrados y abiertos, y una superficie total construida de tres mil 455 metros cuadrados. Las obras tuvieron un costo total de más de mil 900 millones de pesos, aportados por la Corporación de Desarrollo Quintero Puchuncaví y el Gobierno Regional de Valparaíso.

Claudia Tapia,
profesora de la Escuela La Greda de Puchuncaví:


“ESTOY CONTENTA DE VER A LOS ALUMNOS DISFRUTAR SU NUEVO COLEGIO”

La profesora de la Escuela La Greda de Puchuncaví, Claudia Tapia, sostiene que desde que se generaron los episodios de contaminación hasta el momento que se instalaron en el nuevo establecimiento ha sido un proceso largo y complejo, “pero ahora estamos felices porque nos estamos adaptando bien. Estoy contenta de ver a los apoderados conformes con lo que se ha construido; a los alumnos felices, porque ya han hecho uso de estas aulas, de toda la infraestructura y disfrutar de su nuevo colegio, y lógicamente también nos deja conformes a nosotros como docentes por esta nueva construcción”.

En tanto, el director de la escuela, Víctor Cisternas, luego de concretarse el traslado del recinto a un sector donde los episodios de contaminación de la zona no debieran afectar a los alumnos, manifiesta estar muy satisfecho. Sostiene que “hoy en día tenemos un establecimiento de primera calidad, pero también tenemos que entregar una educación de calidad, y ese es nuestro desafío: que les transmitamos a nuestros niños una formación a la altura de la nueva Escuela La Greda”.







Los ascensores del cerro Artillería forman parte del proyecto de restauración del Programa Legado Bicentenario.

PROGRAMA LEGADO BICENTENARIO

RECUPERAR EL PATRIMONIO CULTURAL

Cuidar estas obras, rescatarlas y darles una nueva cara para el futuro es la mejor forma que tenemos de hacer justicia a estos millones de chilenos que trabajaron duramente por hacer de Chile el país que tenemos hoy.

Hace apenas 100 años celebramos nuestro primer siglo de vida independiente. En 1910 Chile tenía apenas 3.300.000 habitantes. En ese entonces, como forma de celebrar los 100 años de la República, se construyó la Estación Mapocho; se creó el Parque Forestal, que incluso tenía entonces una laguna; se levantó el Museo de Bellas Artes y la Estación de Ferrocarriles de Pirque, que hoy no existe, pero que estaba al comienzo del Parque Bustamante. También se hizo el Palacio de los Tribunales de Justicia de Santiago y se terminó de construir la red de alcantarillados de Santiago, lo que permitió limpiar y mejorar el aspecto de las calles de la ciudad.

Hoy tenemos un país muy distinto al de entonces. Somos 17 millones de chilenos y tenemos auténticas razones para sentirnos orgullosos del trabajo que hemos hecho en estos últimos 100 años de vida independiente. Y qué

mejor manera de conmemorar nuestros 200 años de vida republicana que, justamente, honrar el trabajo de las generaciones que nos han precedido. Ellos no están físicamente con nosotros, pero sí están sus obras, el fruto de su esfuerzo. Cuidar estas obras, rescatarlas y darles una nueva cara para el futuro es la mejor forma que tenemos de hacer justicia a estos millones de chilenos que trabajaron duramente por hacer de Chile el país que tenemos hoy.

Estos fueron los motivos que llevaron al Presidente Sebastián Piñera a crear en 2010 el Programa Legado Bicentenario, el cual sería la continuación del trabajo realizado por la Comisión Bicentenario, esta vez ya no para celebrar esta fecha tan importante para las chilenas y chilenos, sino para recordarla a través de obras concretas. Hoy este Programa integra 100 iniciativas distribuidas a lo largo y ancho de Chile.



El Presidente Sebastián Piñera, durante el lanzamiento de recuperación de ascensores en la ciudad de Valparaíso. 27 de mayo de 2012.

Una de estas iniciativas fue la adquisición y reparación de diez ascensores particulares: Florida, Cordillera, Larraín, Mariposas, Monjas, Villaseca, Santo Domingo, Artillería, Concepción y Espíritu Santo. Llevar a cabo este plan significó una inversión de dos mil 405 millones de pesos y se espera que los ascensores se encuentren en pleno funcionamiento a partir de 2017.

Además, en el marco de la recuperación del patrimonio cultural y arquitectónico de la región, se contempló la restauración del antiguo ascensor Hospital Carlos Van Buren, que data de 1931. En este caso, las obras incluyeron la maquinaria, los carros, el tramo de 24 metros de rieles y un nuevo diseño de la estación superior. En noviembre de 2012, las obras de remodelación fueron entregadas a la comunidad.

También se contempló la intervención de cinco ascensores municipales, de los cuales cuatro ya fueron recuperados: San Agustín, Polanco, Reina Victoria y Barón.

Dentro del Programa Legado Bicentenario, se repararon dos históricos museos de la ciudad de Valparaíso: el Museo Baburizza y el Museo de Historia Natural.

El Museo Baburizza, un ícono patrimonial que data de 1915, estuvo cerrado por más de quince años y fue el propio Presidente Sebastián Piñera quien encabezó la ceremonia de su reapertura: "La recuperación del Museo Baburizza sin duda constituye un momento estelar en este proceso de renacimiento que está viviendo Valparaíso". En esa línea, el Jefe de Estado resaltó que "se hizo un esfuerzo muy grande por recuperar también la parte

Dos mil 405 millones de pesos invirtió el gobierno a través del Programa Legado Bicentenario para la recuperación de **10 ascensores particulares** de Valparaíso.



Inauguración del Palacio Museo Baburizza. 27 de septiembre de 2012.

arquitectónica". La iniciativa implicó una inversión total de dos mil 100 millones de pesos y los trabajos culminaron en agosto de 2012.

También formó parte del Legado Bicentenario la recuperación del Museo de Historia Natural de Valparaíso, dañado tras el terremoto del 27 de febrero de 2010. El proyecto del histórico Palacio Lyon, que alberga el museo, consideró una inversión de más de mil 350 millones de pesos.

La recuperación del Parque Cultural Cerro Cárcel de Valparaíso, el cual se emplaza en los terrenos del ex recinto penitenciario que data de 1873 y contempla una superficie de siete mil metros cuadrados construidos, implicó una inversión de más de nueve mil 370 millones de pesos, y fue inaugurado a principios de 2012.

También en materia patrimonial, el 24 de abril de 2011 se inauguraron las obras de restauración del Edificio Luis Cousiño de Valparaíso, lugar conocido como "La Ratoneira", apodo obtenido por su estado decadente que mantuvo por años. Esta histórica obra fue construida entre 1881 y 1883, y declarada Monumento Nacional en 1994. Con una inversión de 10 millones de dólares, el Centro de Formación Técnica Duoc UC transformó esta construcción en el Centro de Gestión del Turismo, el Patrimonio y la Cultura de Valparaíso, como parte de la infraestructura universitaria.

El Palacio Astoreca, ubicado en la calle Montealegre en el cerro Alegre de Valparaíso y que data de la segunda década del siglo XX, fue otro edificio patrimonial de la región restaurado con aportes del Gobierno del Presidente Sebastián Piñera. La recuperación de



Nuevo Parque Cultural Cerro Cárcel de Valparaíso.

sus instalaciones consistieron en la restauración de dos edificaciones que ahora forman parte de un hotel de 23 habitaciones. Se invirtieron mil millones de pesos y el palacio fue abierto al público en septiembre de 2012.

La provincia de Los Andes y más exactamente la comuna de Calle Larga fueron protagonistas de la restauración de la casa donde nació el ex Presidente de la República, Pedro Aguirre Cerda, en 1879. Las obras finalizaron durante el segundo semestre de 2013, y tuvieron una inversión de mil 250 millones de pesos.

En Villa Alemana, la restauración del antiguo Teatro Pompeya formó parte del Programa Legado Bicentenario y necesitó de una inversión superior a los 800 millones de pesos. El nuevo teatro fue inaugurado por el Presidente Sebastián Piñera el 27 de septiembre de 2012.

En la misma ciudad de Villa Alemana, el Consejo de la Cultura invirtió 920 mil millones de pesos en la construcción del Centro Cultural Gabriela Mistral, obra que fue inaugurada el 20 de octubre de 2011. En marzo de 2014, se espera inaugurar las obras de restauración del Santuario de Santa Filomena en la comuna de Santa María, cuya inversión supera los mil 200 millones de pesos. Las obras



El Presidente de la República, Sebastián Piñera, encabeza la ceremonia de inauguración del Edificio Luis Cousiño de Valparaíso. 24 de abril de 2011.

Dentro del Programa Legado Bicentenario, se repararon dos históricos edificios patrimoniales de la ciudad de Valparaíso: el Museo Baburizza y el Museo de Historia Natural.

consisten en el mejoramiento de la estructura y sus materiales constituidos por muros de adobe.

También se construyó el Centro Cultural de San Antonio, proyecto que contempló la edificación de una estructura

de mil 660 metros cuadrados distribuidos en áreas de servicios, difusión, administración y formación. Se consideró una inversión de mil 200 millones de pesos y cuenta con capacidad para 300 personas. Este centro fue inaugurado el 6 de abril de 2013.

TEATRO POMPEI





POMPEYA

Jorge Morales,
dirigente vecinal de Villa Alemana:

“EL TEATRO POMPEYA UNE A LA FAMILIA”

Son alrededor de 120 mil personas las que se han visto beneficiadas con la restauración del emblemático Teatro Pompeya y Jorge Morales, dirigente vecinal de la comuna de Villa Alemana, es un ejemplo de este rescate cultural. “Es muy importante para nosotros contar con el Pompeya. Es un espacio donde se puede participar de diferentes actividades culturales. El gobierno nos ha devuelto la alegría, el valor patrimonial y cultural. Como vecinos no lo olvidaremos nunca”, asegura Morales.

Las instalaciones del Teatro Pompeya, tras el terremoto del 27 de febrero de 2010, colapsaron y tuvo que cerrar sus puertas. Gracias a las gestiones municipales y del gobierno, hoy este espacio cultural se recuperó. Por esta razón, Morales no lo piensa dos veces para agradecer por el trabajo de restauración que se hizo en dicho lugar. “El Teatro Pompeya trae muchos beneficios, une a la familia, amigos, contamos con un espacio importante de expresión y es además un elemento histórico que representa el recorrido de una comuna que crece y se adapta a las nuevas necesidades de dispersión cultural”, destacó el dirigente.

Morales agrega: “Existe una identificación de la ciudad asociada a la imagen del teatro. Hoy, gracias al Gobierno del Presidente Piñera y al municipio, podemos disfrutar de este espacio enriquecedor, que ha logrado dar un tremendo paso para el crecimiento de la ciudad”.



Cinco mil 160 millones de pesos se invirtieron para intervenir la Caleta Portales de Valparaíso.

Además de Viña del Mar, dentro del Programa Legado Bicentenario se recuperaron los bordes costeros de San Antonio, Cartagena, El Quisco, El Tabo, San Sebastián y Costa Azul.



Quinta etapa de la recuperación del borde costero de Viña del Mar.

Recuperación del borde costero

En materia de turismo, la recuperación de distintos bordes costeros, también a través del Programa Legado Bicentenario, fue una meta trazada por el Presidente Sebastián Piñera en su discurso de lanzamiento del Plan Valparaíso en enero de 2011.

En total, se recuperaron seis bordes costeros y, de todos ellos, el de Viña del Mar fue el proyecto que contempló la mayor intervención, de más de 80 kilómetros, que se realizó en cinco etapas. La inversión superó los tres mil 700 millones de pesos. Los trabajos consideraron parques costeros, la ejecución de un anfiteatro, ciclo-vías y miradores, siendo la última etapa inaugurada en junio de 2013.

El borde costero de Cartagena, y más específicamente la zona que une las playas Grande y Chica, también fue remodelado y reconstruido. Las obras, que implicaron intervenir más de 700 metros, se entregaron el 8 de julio de 2012. También durante el Gobierno del Presidente

Sebastián Piñera se recuperaron los bordes costeros de San Antonio, El Quisco, El Tabo, San Sebastián y Costa Azul,

Finalmente, la ciudad de Valparaíso y su emblemática y turística Caleta Portales fueron intervenidas para lograr la reposición de su infraestructura terrestre. Los trabajos fueron entregados para su uso en abril de 2012 e implicaron una nueva terraza, que tuvo una inversión superior a los cinco mil 160 millones de pesos, en una superficie de once mil metros cuadrados, beneficiando directamente a más de mil 800 pescadores artesanales y potenciando el desarrollo turístico.

También forman parte del Programa Legado Bicentenario en la Región de Valparaíso, la restauración del Muelle Vergara de Viña del Mar; la conservación del Parque Marino Motu Motiro Hiva de la isla Salas y Gómez; la recuperación del Parque Talud 21 de Mayo de San Antonio; la reforestación de Isla de Pascua; la renovación de los Estadios de Playa Ancha y Sausalito, y la restauración de la Iglesia San Francisco del Barón. Todas estas obras le están cambiando el rostro a la Región de Valparaíso.

“Para alcanzar un desarrollo armónico e integral debemos superar muchos obstáculos, pero pocos más importantes que el excesivo centralismo que asfixia a nuestras regiones. Al fin y al cabo, no podemos olvidar que más de once millones de compatriotas viven o trabajan fuera de la Región Metropolitana. Por ello, estamos comprometidos a seguir transfiriendo funciones, recursos y atribuciones desde el gobierno central a todas y cada una de las regiones, provincias y comunas de nuestro país”.

Sebastián Piñera Echenique, Presidente de la República. 25 de octubre de 2010.

REGIÓN DE VALPARAÍSO

PRESIDENCIA DE LA
REPÚBLICA DE CHILE

**COLECCIÓN
MEMORIA
PRESIDENCIAL**

