

CHILE AVANZA CON TODOS EN ARICA Y PARINACOTA

DESARROLLO DEL PLAN ARICA Y PARINACOTA DURANTE EL GOBIERNO DEL
PRESIDENTE SEBASTIÁN PIÑERA ECHENIQUE (2010-2014)




AGENCIA DE LA
REPUBLICA DE CHILE

**COLECCIÓN
MEMORIA**



**Gobierno
de Chile**



CHILE AVANZA CON TODOS EN ARICA Y PARINACOTA

DESARROLLO DEL PLAN ARICA Y PARINACOTA DURANTE EL GOBIERNO DEL
PRESIDENTE SEBASTIÁN PIÑERA ECHENIQUE (2010-2014)

PRESIDENCIA DE LA
REPÚBLICA DE CHILE

**COLECCIÓN
MEMORIA
PRESIDENCIAL**



Gobierno
de Chile

CHILE **AVANZA** CON TODOS EN **ARICA Y PARINACOTA**

PRESIDENCIA DE LA REPÚBLICA

GOBIERNO DE CHILE

COMITÉ EDITORIAL: Ignacio Guerrero, Magdalena Piñera, Andrés Venegas y María Paz Williams.

COORDINACIÓN EDITORIAL: Nicolás González.

REDACTORES: Carolina Acuña, Mariana Andrade y Jorge Mora.

COLABORADORES: Constanza Cea, Claudio Cancino, María Teresa Letelier y Carolina Valdés.

DISEÑO EDITORIAL: Andrés Yankovic.

ÍNDICE

- 7 Chile avanza con todos en Arica y Parinacota
Sebastián Piñera Echenique, Presidente de la República
- 9 Un sueño que comienza a materializarse
José Durana Semir, intendente de Arica y Parinacota
- 11 Introducción: Arica y Parinacota cambian su historia
- 12 Principales resultados del Plan Arica y Parinacota
- 14 La Región de Arica y Parinacota en cifras
- 16 Desarrollo productivo: un futuro prometedor
- 35 Seguridad ciudadana y control de pasos fronterizos:
resguardando la puerta norte del país
- 40 Infraestructura y conectividad: la región se moderniza para nuevos desafíos
- 49 Salud y medio ambiente: un gran avance para la región
- 64 Educación: más calidad y mejores resultados
- 66 Superación de la pobreza: oportunidades reales para surgir
- 72 Instauración del feriado regional del 7 de junio:
una fiesta esperada por muchos años
- 75 Programa Legado Bicentenario: 100 obras 200 años



El Presidente de la República, Sebastián Piñera, dando a conocer el Plan Arica y Parinacota, 26 de noviembre de 2010.

CHILE AVANZA CON TODOS EN ARICA Y PARINACOTA

Muy tempranamente Arica adquirió relevancia mundial al erigirse como puerto estratégico para la exportación de la plata proveniente de Potosí hacia el viejo continente. Siglos después, habría de ser el escenario de uno de los capítulos más memorables de la Guerra del Pacífico: el Asalto y Toma del Morro de Arica. Fue a partir de ese episodio que cada 7 junio los chilenos nos unimos para celebrar el Día de las Glorias de la Infantería, fecha que nuestro gobierno declaró feriado regional.

Por otra parte, las esperanzas de Arica en cuanto a su desarrollo tienen sólidos cimientos: la abundancia de recursos pesqueros, la minería y el pujante comercio que se da en la región no hacen sino confirmar que allí el progreso cuenta con sólidas bases a partir de las cuales surgir.

Pese a todas estas innegables fortalezas —su inconmensurable potencial productivo y su importancia en la historia de nuestra patria—, durante años muchos ariqueños vivieron con pendones negros colgando de los postes de sus calles debido a los diversos indicadores económicos y sociales que evidenciaban importantes falencias que estaban retrasando el desarrollo de la región.

En base a ello surgió la necesidad de elaborar un plan integral de desarrollo para cada una de nuestras regiones que, coordinado por el gobierno central, a través de la Unidad de Regiones del Ministerio Secretaría General de la Presidencia, pero formulado y gestionado por cada gobierno regional, fijó metas y plazos concretos en todas las materias importantes para la vida de los chilenos que no residen en la capital.

El Plan Arica y Parinacota tuvo como ejes: desarrollo productivo; seguridad; infraestructura y conectividad; salud y medio ambiente; educación, y superación de la pobreza.

Hoy, los frutos de esta iniciativa son evidentes. Y de esto dan muestra las páginas de este libro, donde lo más importante no son las obras ni las cifras, sino cómo estas nos ayudan a reflejar que estamos avanzando hacia una sociedad con mayores oportunidades y seguridades para todos, pero también hacia una sociedad con valores. Pese a que aún queda mucho por hacer, esta región demuestra que cuando tenemos objetivos claros y definidos podemos dar pasos más largos, más rápidos y más firmes hacia la gran meta de nuestra generación: transformar a Chile, antes de que termine esta década, en el primer país de América Latina que logra alcanzar el desarrollo y derrotar la pobreza.

Antes de terminar estas palabras, quiero agradecer a todos quienes colaboraron con su esfuerzo y trabajo por hacer de esta Región de Arica y Parinacota un mejor lugar para nacer, para estudiar, para trabajar, para formar un hogar, para emprender, para envejecer, en fin, para vivir. De manera especial quiero agradecer al gobierno regional, a los municipios, a las organizaciones de la sociedad civil y a tantas personas que, de forma muchas veces anónima, han hecho su aporte por mejorar la calidad de vida de los habitantes de Arica y Parinacota. Porque gracias a ellos hemos demostrado, una vez más, que cuando trabajamos unidos, Chile avanza con sus regiones.

Con mucho cariño,



Sebastián Piñera Echenique
Presidente de la República



El intendente de Arica y Parinacota, José Durana, durante la entrega de departamentos del Conjunto Habitacional Doña Clara de Arica. 24 de enero de 2012.

UN SUEÑO QUE COMIENZA A MATERIALIZARSE


Seis años han pasado desde la creación de nuestra región, pero han sido los últimos —durante la gestión del Presidente Sebastián Piñera— en que se ha producido un crecimiento real del territorio, con una definida y efectiva política de Estado inmersa en el Plan Arica y Parinacota, que determinó cuáles eran los ejes de desarrollo en que teníamos que poner foco. Utilizamos para ello los hitos de los que por tanto tiempo se habló y por los cuales poco se hizo, como agricultura, turismo y plataforma de servicios, adicionando a la minería y las energías renovables.

El histórico aumento de recursos que el gobierno ha destinado a nuestra región, mediante el Fondo Nacional de Desarrollo Regional, y a través de cada ministerio, permitió múltiples obras enfocadas a mejorar la calidad de vida de los ariqueños y parinacotenses. Es así como hemos intervenido la carretera internacional 11CH y múltiples caminos rurales, dando mayor seguridad vial; se entregaron subsidios habitacionales para las personas que más lo requieren; hemos aumentado y mejorado los beneficios de los programas sociales del gobierno; incrementamos la infraestructura deportiva y social de la región y definimos un Plan de Desarrollo Hídrico, avanzando en obras como los sistemas de agua potable, la construcción del embalse Chironta, el revestimiento del canal Lauca y el canal Azapa y hemos apoyado a los emprendedores y al sector productivo con iniciativas como

el Plan de Incentivos Tributarios que fomenta la inversión en el territorio, entre otras.

En todos estos proyectos hemos estado especialmente enfocados en las comunas rurales del territorio, trabajando por quienes viven en zonas alejadas de centros urbanos —la mayoría de ellos pertenecientes a nuestros pueblos originarios— y quienes por años requerían de mejoras que durante esta gestión han comenzado a llegar, para proyectar sus sueños y el de sus familias en las mismas zonas donde nacieron, sin tener que emigrar a otros lugares.

Son seis años desde que comenzó el cumplimiento de un sueño que anhelamos desde siempre, pero que recién en los últimos casi cuatro años ha tomado forma con decisiones, políticas, planes y proyectos estructurales. Tenemos compromisos cumplidos y muchos desafíos por delante, en los cuales la participación y respaldo de todos son fundamentales.



José Durana Semir
Intendente de Arica y Parinacota



Morro de Arica, atractivo turístico típico de la ciudad.

ARICA Y PARINACOTA CAMBIA SU HISTORIA

El 21 de mayo de 2010, cuando Chile entero aún estaba conmovido por la tragedia del 27 de febrero, el Presidente Sebastián Piñera convocó a todos los chilenos a abrazar una causa grande, noble y audaz, pero plenamente factible: alcanzar para nuestra generación, la generación del Bicentenario, a hacer de Chile, antes de que termine esta década, un país desarrollado y sin pobreza, un país capaz de darles a todos sus hijos las oportunidades de desarrollo material y espiritual que sus padres y abuelos siempre soñaron, pero nunca alcanzaron. Para avanzar hacia esta sociedad de oportunidades, seguridades y valores, el Presidente Sebastián Piñera puso en marcha un ambicioso programa de gobierno, con metas y plazos muy concretos y con la mirada puesta en los compatriotas de cada una de las quince regiones del país.

En Arica y Parinacota situaciones como la contaminación por polimetales, el déficit hídrico y la inestabilidad de los incentivos a la inversión, mostraban algunas tareas pendientes. Esto constituía una oportunidad para el nuevo Gobierno del Presidente Sebastián Piñera de entregar una respuesta a los principales desafíos que se venían por delante.

A raíz de esto, el gobierno formuló el Plan Arica y Parinacota, que buscó garantizar el surgimiento de las oportunidades necesarias para cerrar aquellas brechas que podrían separar a la región del país, de modo de avanzar hacia la configuración de una sociedad desarrollada y sin pobreza, más libre, próspera y justa.

El 26 de noviembre de 2010, el Presidente Sebastián Piñera llegó hasta la región para presentar la iniciativa, asegurando que “este no es un Plan Arica más, este es un compromiso de Estado, con una política de Estado que tiene metas, instrumentos, plazos y que yo, como Presidente de la República, me voy a preocupar de monitorear y controlar”.

El Jefe de Estado hizo un llamado a los propios habitantes de la Región de Arica y Parinacota: “Sean ustedes fiscalizadores del cumplimiento de este plan, que cualquier desviación sea detectada de inmediato para poder corregirla a tiempo, pero que no solamente tomen palco para ver si el plan resulta o no, sino que tomen en sus propias manos el destino de esta maravillosa región y sean ustedes los motores, los protagonistas de este Plan Arica y Parinacota para construir una nueva realidad, para empezar a cambiar la historia y para darles a los habitantes de esta región ese futuro con oportunidades que les permita una realización más plena y una vida más feliz a todos los habitantes”.

En base a estos lineamientos, el Plan Arica y Parinacota contempla una serie de medidas que se distribuyeron en seis ejes: desarrollo productivo; seguridad; infraestructura y conectividad; salud y medio ambiente; educación, y superación de la pobreza.

PRINCIPALES RESULTADOS DEL PLAN ARICA Y PARINACOTA

Menor desempleo, mayor actividad económica y disponibilidad de recursos regionales

- » El desempleo, que durante el trimestre septiembre-noviembre de 2009 alcanzó un 7,4 por ciento, bajó a 4,7 por ciento en el mismo trimestre de 2013.
- » Además, durante el trimestre julio-septiembre de 2012, se logra la tasa de desempleo más baja desde la creación de la región, un 4,4 por ciento.
- » Se reactivó la economía regional. Mientras en 2009 cayó un diez por ciento, en 2013 registró un fuerte crecimiento de un nueve por ciento (acumulado enero-septiembre).
- » El Fondo Nacional de Desarrollo Regional (FNDR) pasó de quince mil 819 millones de pesos en 2009 a más de 26 mil 100 millones de pesos en 2013.

Nuevos incentivos a la inversión e impulso a la agricultura y al desarrollo turístico y minero

- » Nueva Ley de Zonas Extremas, que da estabilidad a las inversiones hasta 2025.
- » Habilitación de mil nuevas hectáreas para la agricultura de investigación en Pampa Concordia.
- » Incentivos a la llegada de cruceros e impulso a la Ruta de las Misiones.
- » Desarrollo de nuevas exploraciones mineras en la región.

Mano dura contra el narcotráfico

- » Implementación del Plan Frontera Norte.
- » Inicio de la construcción del nuevo Complejo Fronterizo Chungará.



Nuevo edificio del Registro Civil e Identificación de la ciudad de Arica.



Inauguración del nuevo complejo de viviendas Doña Elisa.

Proyectos estructurales de la región

- » 78 kilómetros pavimentados de la Ruta Andina A-93 entre Parinacota y Visviri.
- » 67 mil 500 metros lineales de rieles reparados para el funcionamiento del tren entre Arica y La Paz.

Entrega de soluciones a los afectados por la contaminación de polimetales

- » Promulgación de la nueva Ley N° 20.590 de Polimetales.
- » Entrega de 260 nuevos departamentos y ejecución de 376 nuevas viviendas.
- » Inicio de la construcción de un nuevo laboratorio ambiental.

Mejoras en la calidad de la educación

- » Un liceo bicentenario de excelencia para la región: Liceo Jovina Naranjo de Arica.
- » Escuela Ricardo Silva Arriagada entre los cinco mejores puntajes de la prueba Simce 2012 de cuarto básico.


Disminución de la pobreza extrema

- » La pobreza extrema en la región disminuyó de 4,6 por ciento, según la Encuesta de Caracterización Socioeconómica Nacional (Casen) de 2009, a 2,1 por ciento según la misma encuesta de 2011.

Mejor infraestructura de salud

- » Entrega del nuevo Hospital Juan Noé y del Centro de Salud Familiar (Cesfam) Punta Norte.

LA REGIÓN DE ARICA Y PARINACOTA EN CIFRAS (2010-2014)



DESEMPLEO EN ARICA

4,7% ▼

2009-2013:
TRIMESTRE MÓVIL
SEPTIEMBRE-NOVIEMBRE



INDICADOR DE ACTIVIDAD ECONÓMICA REGIONAL

9% ▲

2013
ACUMULADO
ENERO -SEPTIEMBRE

2009
15.819
millones de pesos



2013
26.100
millones de pesos



65% ▲

2009-2013
AUMENTO DE
RECURSOS REGIONALES
POR 10.281 MILLONES
DE PESOS.

FONDO NACIONAL DE DESARROLLO REGIONAL (FNDR)

Fuente: Segpres.



**NUEVAS HECTÁREAS
PARA LA AGRICULTURA**

1.000

HECTÁREAS EN
PAMPA CONCORDIA

**INFRAESTRUCTURA
DE SALUD**

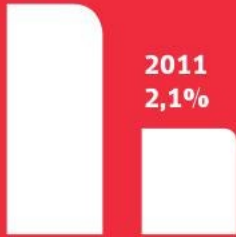


HOSPITAL JUAN NOÉ



CESFAM PUNTA NORTE

2009
4,6%



POBREZA EXTREMA

2,1% ▼

2009 - 2011:
LA REGIÓN QUE
MÁS REDUJO SU
POBREZA EXTREMA

Fuente: Segpres.

DESARROLLO PRODUCTIVO

UN FUTURO PROMETEDOR

A pesar de los tiempos difíciles, nuestra economía ha crecido sostenidamente en los últimos años, ubicando a nuestro país entre los de mayor crecimiento en el mundo y de mayor capacidad de generación de empleo. Sin duda, queda mucho camino por recorrer, pero vamos en la dirección correcta hacia el desarrollo, y la Región de Arica y Parinacota no se ha quedado atrás.

Bajo la administración del Gobierno del Presidente Piñera se creó la Ley de Incentivos a las Inversiones en zonas extremas, la cual permite descentralizar al país en cuanto a la concentración de inversiones y, además, prolonga hasta 2025 la vigencia de la Bonificación a la Mano de Obra y el Crédito Tributario a la Inversión.

La Región de Arica y Parinacota es una de las zonas del país beneficiada con esta ley. En el caso de la bonificación a la mano de obra, en Arica ésta equivale al 17 por ciento de las remuneraciones imponibles de los trabajadores con domicilio y trabajo permanente en la región y se reajustará en función de las variaciones del Índice de Precios al Consumidor (IPC). En tanto, las empresas que realicen inversiones en la Región de Arica y Parinacota serán bene-

ficiadas con el Crédito Tributario a la Inversión, acogiendo sus inversiones hasta 2025.

Además, las empresas acogidas podrán imputar los créditos generados hasta 2045, dando un plazo total al beneficio de 33 años. Cabe recordar que el Crédito Tributario a la Inversión en las zonas extremas permite a los contribuyentes que inviertan en ellas imputar contra el Impuesto de Primera Categoría que determinen en el año respectivo un porcentaje del monto de la inversión.

Sobre esta iniciativa, el ministro de Hacienda, Felipe Larraín, sostuvo que esta nueva ley "será un poderoso incentivo al desarrollo de la Región de Arica y Parinacota. Este plan es el más potente de las últimas dos décadas para las zonas extremas del país".



Vista de la remodelación del borde costero de la ciudad de Arica.



El Presidente de la República, Sebastián Piñera, durante el lanzamiento del proyecto Pampa Concordia. 3 de octubre de 2012.

“Estuvimos en la Pampa Concordia, una pampa que está floreciendo y que se va a transformar en una verdadera capital de la industria de semillas no solamente a nivel de Chile, sino que probablemente a nivel del mundo, porque es un territorio absolutamente privilegiado, que permite varias cosechas en el año”.

Sebastián Piñera, Presidente de la República. 13 de mayo de 2013.



El Ministro de Agricultura, Luis Mayol, visita los terrenos adjudicados del Proyecto Agrícola Pampa Concordia. 11 de marzo de 2013.

Impulso a la agricultura

Para poner énfasis en el desarrollo y trabajo del sector agrícola en la Región de Arica y Parinacota se desarrolló el proyecto Pampa Concordia en Arica, que consta de un paño de mil 50 hectáreas puestas bajo riego, en los cuales las empresas semilleras desarrollan agricultura de investigación. Actualmente, se encuentran 950 hectáreas en producción, mientras que las 100 restantes están en proceso de ser entregadas. Se espera que la inversión de este proyecto, que dará alrededor de mil empleos, sea de 17 millones de dólares.

El 3 de octubre de 2012, el Presidente Sebastián Piñera, de visita en la región, aseguró que Pampa Concordia "es un proyecto muy innovador, que nos va a permitir fortalecer el presente y el futuro de la Región de Arica y Parinacota, para poder juntar el desierto con el esfuerzo de las personas que van a entregar su trabajo, su compromiso, y con el agua que es tan necesaria. No sacábamos nada con licitar terrenos si no teníamos agua. Por eso, también, como Presidente de Chile, me preocupé de poder facilitar y poner a disposición de este proyecto 75 litros de agua por segundo, que van a permitir hacer florecer este desierto".





Teresa Carrizo,

beneficiaria de la Agrupación de Pequeños Agricultores de Arica y Parinacota, Pampa Concordia:

“ESTAMOS HACIENDO PATRIA”

Movida por el interés en la agricultura y el cariño por su ciudad, actualmente Teresa Carrizo es presidenta de la Agrupación de Pequeños Agricultores de Arica, organización que se adjudicó 350 hectáreas de terreno “virgen” en el sector denominado Pampa Concordia, de las mil 50 que el Gobierno del Presidente Piñera destinó para la actividad agrícola. Se ubica a metros del paso fronterizo Chacalluta, última parada antes de pisar suelo peruano.

En estas tierras destaca, principalmente, el cultivo de cítricos, frutas como la guayaba, el mango y el maracuyá, además de verduras como el tomate, pepino y zapallo italiano. “Es bueno el proyecto, porque no solamente nosotros nos vamos a enriquecer en la parte del cultivo, sino que vamos a darles trabajo a los demás. Son cuatro hectáreas que se le entregaron a cada socio y en una hectárea pueden trabajar cinco personas”, señala Teresa Carrizo.

En enero de 2013, la agrupación recibió los papeles que acreditan ante el Ministerio de Bienes Nacionales la concesión de las tierras por 25 años, condicionados por el buen funcionamiento de un proyecto de cuatro años que contempla una inversión de tres mil millones de pesos. Teresa cuenta que para ellos este proyecto es como un “nuevo Valle de Azapa” y destaca el que se encuentre en la frontera con Perú. “Usted ve banderas en todos lados, estamos haciendo patria acá”, sostiene.



Autoridades regionales durante una visita de inspección a los trabajos de mejoramiento del canal Lauca. 14 de junio de 2012.

Reforzamiento de canales y ríos

En el plano de asegurar una mejor optimización del agua en la región, se repararon, canalizaron y entubaron diversos canales. Es así como los muros laterales del canal Lauca, en la comuna de Putre, se repararon, lo que evitará que 100 litros de agua se pierdan por el deterioro del revestimiento. Estas obras, que finalizaron en diciembre de 2012, permiten actualmente llegar con 600 litros por segundo a la bocatoma de Azapa y contemplaron una inversión de 970 millones de pesos.

Por otra parte, como forma de protección, en caso de emergencias producidas por las crecidas de los ríos Lluta, Azapa y Camarones, se llevó a cabo un plan de intervención de sus cauces. Con estos trabajos se busca evitar que las crecidas de estos ríos, causadas por las lluvias altiplánicas que ocurren en época de verano, provoquen daños en caminos públicos y asentamientos humanos. Las obras consistieron en trabajos de movimiento de tierra e instalación de gaviones y estructuras de piedras, para aminorar la energía del agua en estos tres cauces. Los trabajos terminaron en



El gobernador de Arica, Patricio López, durante una inspección a las obras de reforzamiento del canal de Azapa. 5 de septiembre de 2012.

enero de 2013 y tuvieron un costo de seis mil 200 millones de pesos.

Además, se están desarrollando las expropiaciones de entubamiento del canal Azapa, en Arica, que beneficiará a más de mil 200 regantes y permitirá el riego de mil 400 hectáreas. También incluirá la construcción de siete minicentrales que generarán 2,5 megawatts de electricidad. Este proyecto contempla una inversión de 17 mil millones de pesos y se espera que los trabajos comiencen durante el segundo trimestre de 2014.


El 13 de mayo de 2013, el Presidente Piñera visitó este proyecto, oportunidad en la que destacó que “lo que hemos firmado hoy significa el entubamiento de un canal de regadío de 41 kilómetros, que va a permitir un mejor aprovechamiento del agua”, y agregó que gracias al “principio de los vasos comunicantes, llegar con agua a muchos lugares donde hoy el agua no llega, va a permitir evitar que haya robos o despilfarro de agua”.



El Presidente Sebastián Piñera durante el inicio de los trabajos de entubamiento del canal de Azapa. 13 de mayo de 2013.

“Desde hace mucho tiempo los agricultores de esta tierra soñaban con un día como éste. El sueño se hace realidad, porque hoy hemos firmado un compromiso, que significa que vamos a poder entregar con mayor eficacia y mayor seguridad el elemento que hace la diferencia entre la vida y la muerte, y especialmente en estas tierras tan especiales, como son las tierras del norte de Chile y este Valle de Azapa”.

Sebastián Piñera, Presidente de la República. 13 de mayo de 2013.



El intendente de Arica y Parinacota, José Durana, firma el histórico acuerdo y entrega del acta de los diseños de las obras de ingeniería para la construcción del embalse Chironta. 13 de agosto de 2012.

Además, se espera que durante el segundo semestre de 2014 se empiece a construir el embalse Chironta, proyecto que almacenará 17 millones de metros cúbicos de agua y permitirá mejorar mil 622 hectáreas de cultivos, incorporando 791 nuevas hectáreas agrícolas. El monto estimado para la ejecución del proyecto es de 96 millones de dólares.

En 2013, la Comisión Nacional de Riego (CNR) otorgó bonificaciones por un total de mil 500 millones de pesos, beneficiando 33 proyectos que consideran el revestimiento y construcción de embalses de regulación corta, energización fotovoltaica e instalación de sistemas de riego por goteo, entre otros. Mientras que en 2012, la CNR bonificó 53 proyectos de optimización hídrica en la región, generando una inversión público-privada de más de tres mil 300 millones de pesos, lo que beneficia a más de 370 familias de agricultores.

Apoyo a los nuevos emprendedores

Durante su mandato, el Gobierno del Presidente Sebastián Piñera se ha preocupado de fortalecer el surgimiento de nuevos emprendedores y apoyar a los ya existentes. En este marco, en la Región de Arica y Parinacota fue muy exitoso el programa Iniciativas de Desarrollo Territorial (IDT), del Servicio de Cooperación Técnica (Sercotec), el cual financia la ejecución de proyectos que promueven la obtención de beneficios colectivos, apropiables tanto para los beneficiarios directos del proyecto, como para el desarrollo económico de una determinada localidad. El subsidio de Sercotec llega hasta 15 millones de pesos por proyecto, con un tope de tres millones por empresa, en el caso de grupos de empresas postulantes.

Griselda Delgado Poma,
beneficiaria del programa Iniciativas de Desarrollo Territorial
(IDT) de Sercotec:

“EL NEGOCIO DE LOS QUESOS QUEDARÁ PARA MIS HIJOS”

Es difícil creer que alguien hoy pueda vivir en zonas donde ni la electricidad ni las señales telefónicas estén presentes, pero en nuestro país, y más exactamente en la comuna de Putre, en la Región de Arica y Parinacota, ocurre. Para Griselda Delgado Poma, quien vive hace 40 años en el sector de Lupica Alto, a más de tres mil 500 metros de altura, la soledad es su gran compañía. Inmersa en esta zona del altiplano chileno, esta ascendiente de aymaras dedica gran parte del día a cuidar, alimentar y ordeñar a las más de cien cabras y decenas de ovejas que posee. De esta manera Griselda, de 70 años, prepara de manera artesanal el queso que luego vende a los pocos visitantes que llegan hasta las localidades aledañas, como Ticnamar o Belén, en los buses que cuentan con el Subsidio al Transporte en Zona Aislada.

La única forma de comunicarse con Griselda es yendo a su casa. En esa línea, la Municipalidad de Putre y el gobierno cumplen una importante misión, al visitarla periódicamente y haberla ayudado a gestionar su postulación a fondos de Iniciativas de Desarrollo Territorial (IDT) de Sercotec, a través del proyecto “Quesos de la precordillera de Putre”. Este emprendimiento es presentado por un grupo de cinco microempresarios ganaderos, con el objetivo de mejorar los parámetros productivos y económicos de la fabricación de quesos en estado fresco.

Sobre el apoyo y desarrollo de su micronegocio, la señora Griselda sostiene: “Estoy muy agradecida”, pues recalca que a su edad conseguir un lugar adecuado para la fabricación de sus quesos es muy difícil. “Es algo que voy a poder dejarles a mis hijos”, concluye.







Primera tronadura del proyecto minero Pampa Camarones. 2 de septiembre de 2012.

“No podemos darle la espalda a una riqueza minera que existe en la Región de Arica y Parinacota. Lo importante es hacerlo bien, compatibilizar el desarrollo minero con la protección del medio ambiente y con la protección de la cultura de nuestros pueblos originarios. Y a eso apunta el Plan de Desarrollo de Arica y Parinacota”,

Sebastián Piñera, Presidente de la República. 13 de mayo de 2013.



Primera tronadura en la mina Belén, ubicada en la localidad de Taltape, en pleno Valle de Camarones. 2 de septiembre de 2013.

Desarrollo de la minería


En la comuna de Camarones, en la provincia de Arica, se ha impulsado el desarrollo minero a través de los proyectos Pampa Camarones o Salamanqueja y Belén. En septiembre de 2012 se realizó la primera tronadura del primer proyecto, que debería generar mil empleos en la región y significará una inversión de 60 millones de dólares. El proyecto Belén, de la compañía MSL, es una mina subterránea de cobre en la que se invirtieron 500 millones de pesos, para una producción mensual de mil 500 toneladas de óxido de cobre.

En la ceremonia de la primera tronadura de Pampa Camarones, el intendente José Durana señaló que "en esta zona de Taltape hemos sido testigos del inicio de un em-

prendimiento minero ejemplar. Se cumple un hito para la región, porque la minería genera condiciones de desarrollo para todos".

Apoyo a la pesca artesanal

Un apoyo histórico ha tenido la pesca artesanal local durante este periodo. Son más de mil 500 millones de pesos los que se han destinado para su gestión, beneficiando a los más de mil trabajadores de la región. Esta asignación de recursos se debe al convenio celebrado entre el Fondo de Fomento a la Pesca Artesanal, el Fondo de Administración Pesquero y el Gobierno Regional de Arica y Parinacota.



Iglesia de Belén antes de su restauración.



Iglesia de Belén luego de su restauración, a través del Programa Legado Bicentenario.

Potenciar la industria turística

El puerto de Arica, así como muchos otros en nuestro país, se ha convertido en un atractivo lugar para que cruceros turísticos consideren a la ciudad de Arica como punto de detención. Ante este alentador panorama, que refuerza la industria turística, el Presidente Piñera firmó un decreto que busca incentivar la llegada de cruceros a la región. Dicho decreto rebaja hasta en un 80 por ciento las tarifas que deben pagar las naves por concepto de faros y balizas. Además, se aprobó la Ley de Casinos que permite la apertura de casinos de juego en los cruceros dentro de las 200 millas marítimas de jurisdicción nacional.

En el mismo plano, y también como parte del Programa Legado Bicentenario, se impulsó la Ruta de Las Misiones,

con la restauración de 31 iglesias andinas, de las cuales siete ya se encuentran terminadas: las iglesias de Esquina, Chitita, Guañacagua, Cobija, Tácora, Belén y San Francisco de Socoroma.

El proyecto Ruta del Desierto, que forma parte del proyecto Rutas Chile (Bicentenario), en la Región de Arica y Parinacota, contempló la instalación de 150 señaléticas para los circuitos Lauca-Chungará y la Ruta de Las Misiones. El proyecto de Ruta de Las Misiones es un circuito de turismo patrimonial en los valles, precordillera y altiplano de Arica y Parinacota, que busca mostrar al visitante los distintos atractivos de la región. La naturaleza sobrecogedora, sitios arqueológicos, iglesias coloniales, fiestas religiosas, cultivos y costumbres ancestrales constituyen uno de los paisajes culturales más excepcio-



El Presidente Sebastián Piñera, de visita en el campamento de Arica del Rally Dakar, junto al motociclista Francisco "Chaleco" López. 8 de enero de 2011.

“Tras varios intentos, hemos conseguido que esta hermosa región sea testigo de un evento de primer nivel mundial. Además de la competencia oficial, en un hecho inédito, Arica también será el escenario del día de descanso, donde la ciudad entera podrá compartir y disfrutar la presencia de autos, motos y camiones junto a sus respectivos pilotos. Será sin duda una postal imborrable”.

Gabriel Ruiz Tagle, ex subsecretario y actual ministro de Deportes. 29 de abril de 2010.

nales de América, los cuales están custodiados por sus comunidades andinas durante miles de años.

Rally Dakar presente en Arica

Un evento a escala mundial que tuvo su paso por la región fue el famoso Rally Dakar. Esta competición estuvo presente durante los años 2011, 2012 y 2013, lo que sig-

nificó, en los últimos tres años, que más de cuatro mil turistas hayan llegado a la región a visitarla.

Sobre esta competencia y lo que significa que nuestro país haya sido incluido de manera progresiva en este evento deportivo, el Presidente Sebastián Piñera sostuvo: “Para Chile el Dakar es una prueba muy importante, no solamente porque nos permite proyectar a nuestro país a 180 naciones en el mundo entero que siguen con



El balneario El Laucho es hoy un lugar donde la comunidad puede disfrutar de mejor manera la playa en Arica.

mucha atención esta gran prueba, sino que también porque nos permite fomentar el espíritu deportivo de todos y cada uno de los 17 millones de chilenos”.

Mejoramiento del borde costero

Otro punto importante en el desarrollo turístico en Arica fue la remodelación del borde costero del balneario El Laucho, que fue inaugurado en noviembre de 2011. Los arreglos estuvieron centrados en aumentar el largo y ancho de la playa y la construcción del paseo del borde superior. Todo lo anterior significó un costo de dos mil 800 millones de pesos.

Además, se llevó a cabo el mejoramiento del borde costero, entre el sector de Condell y la playa El Laucho, que fue inaugurado en diciembre de 2012. Las obras de mejoramiento incluyeron el arreglo de pavimentos, la incorporación de ciclovías, áreas verdes, luminarias, mobiliario

urbano, zonas de estar y miradores. Estas obras contemplaron una inversión de mil 500 millones de pesos.

Además, el 6 de noviembre de 2013 se inauguró el proyecto de mejoramiento del borde costero de La Lisera, con una inversión de 330 millones de pesos. Semáforos, escaños, luminarias, palmeras, paseo intermedio, más de mil 300 metros cuadrados de baldosas y áreas verdes, son parte de la nueva cara del emblemático sector costero.

Sobre estas mejoras, que benefician directamente a los habitantes de Arica y que incentivan el turismo, el intendente José Durana sostuvo que “es importante contar con obras de esta envergadura y que son para beneficio directo de la comunidad. Aquí se rescató un sector abandonado y hoy, gracias a los recursos que está destinando el gobierno, podemos entregar a la comunidad este hermoso paseo costero, que seguro será uno de los atractivos de todos los veranos en nuestra región”.



Diseños del futuro Parque Punta Norte de Arica.



El futuro Parque Punta Norte de Arica busca equipar al sector con zonas recreativas y de esparcimiento que permitan no sólo un mejoramiento de las áreas verdes, sino que también una mejor integración de la comunidad.

Programa Elige Vivir Tu Parque

Durante los últimos años se ha hecho evidente el déficit de áreas verdes y espacios públicos en gran parte de las ciudades de Chile, al tiempo que la ciudadanía ha empezado a exigir más y mejores espacios para la recreación, para la práctica de deportes y para tener un lugar de encuentro.

Sin embargo, aunque muchas veces existen los recursos para construir nuevos parques urbanos, no está asegurado el financiamiento para mantenerlos. Para paliar esta situación, el Gobierno del Presidente Sebastián Piñera, a través del Ministerio de Vivienda y Urbanismo (Minvu), creó por Decreto Supremo el Programa Elige Vivir Tu Parque, el cual tiene tres ejes fundamentales: la construcción de nuevos parques urbanos y zonas de áreas verdes; su conservación a través del Minvu, con el objetivo de crear una red nacional de parques urbanos, e instaurar

el mes de octubre de cada año como el Mes de los Parques, periodo en que se intensificarán diversas actividades para promover el uso de los parques urbanos, como cicletadas, corridas, gimnasia entretenida, ciclos de cine, y obras de teatro, entre otras, muchas de las cuales se desarrollarán bajo el programa Elige Vivir Sano.

Durante el Gobierno del Presidente Sebastián Piñera, se diseñó para su futura construcción en la Región de Arica y Parinacota el Parque Punta Norte. Comprende una superficie de 2,1 hectáreas y su entrega se contempla para 2015.

El futuro Parque Punta Norte de Arica busca equipar al sector con zonas recreativas y de esparcimiento que permitan no sólo un mejoramiento de las áreas verdes, sino que también una mejor integración de la comunidad.

Nuevo cuartel de la Policía de Investigaciones (PDI) de Arica.



SEGURIDAD CIUDADANA Y CONTROL DE PASOS FRONTERIZOS

RESGUARDANDO LA PUERTA NORTE DEL PAÍS

La lucha contra la delincuencia y el narcotráfico involucra a muchas instituciones: Carabineros de Chile, Policía de Investigaciones, fiscales, jueces de garantía, Tribunales de Justicia, Gendarmería y también a toda la sociedad civil. El gobierno ha fortalecido la colaboración y coordinación entre todas estas instancias, creando programas para reducir la victimización y procurar la paz social.

La seguridad ha sido un eje primordial en el Gobierno del Presidente Piñera y uno de los planes desarrollados a nivel nacional es el denominado Plan Frontera Norte, que inició su implementación a partir de 2011. El objetivo de este plan es evitar el ingreso y salida de droga en el país, a través de puertos, sectores costeros no habilitados, complejos fronterizos y pasos no habilitados. Para la Región de Arica y Parinacota el plan contempló una inyección de diez mil millones de pesos.

El 16 de enero de 2013, durante la entrega de implementos que considera este plan, como radio patrullas y visores nocturnos, entre otros elementos, el intendente José Durana destacó que "a través de esta iniciativa, que busca proteger y blindar a nuestro país del narcotráfico y el contrabando en las zonas limítrofes con Perú, Bolivia y parte de Argentina, se consolida el concepto que siempre hemos transmitido: desde esta puerta de entrada al país, tenemos la misión de proteger a toda la población nacional y no sólo a quienes vivimos en el extremo de Chile".



El intendente José Durana durante la entrega a la PDI de implementos para la incautación de drogas. En el marco del Plan Frontera Norte. 16 de enero de 2013.

“La misión del Plan Frontera Norte es simple pero muy importante: combatir el crimen organizado del narcotráfico, para ello el objetivo es evitar que ingrese droga a nuestro país, evitar que droga salga de nuestros puertos, evitar el contrabando de bienes robados en nuestras fronteras y evitar que de nuestro país salgan precursores químicos que permitan la elaboración de las drogas en países vecinos”.

Rodrigo Hinzpeter, actual ministro de Defensa y ex ministro del Interior y Seguridad Pública. 28 de diciembre de 2011.



El entonces ministro del Interior y Seguridad Pública, Rodrigo Hinzpeter, encabezó la ceremonia de entrega de implementos a Carabineros, en el marco del Plan Frontera Norte. 28 de diciembre de 2011.

Durana agregó que “la provincia de Parinacota tiene un rol fundamental en lo respectivo al combate del narcotráfico y otros ilícitos que traspasan las fronteras. Tomando el tema con esta dimensión y perspectiva, es que el 80 por ciento de los insumos que recibimos como región en esta primera parte del Plan Frontera Norte están destinados justamente a esta provincia, desde donde no sólo hacemos patria, sino que defendemos al resto del país del flagelo de la droga y el crimen organizado”.

Mayor control de pasos fronterizos

Dentro del mismo concepto de reforzar y modernizar las distintas entradas al país que posee la zona norte del territorio nacional, y en especial la Región de Arica y Pa-

rinacota, se encuentra en ejecución la construcción del nuevo Complejo Fronterizo Chungará.

Se trata de un complejo integrado de cuatro mil 700 metros cuadrados, de doble cabecera, más cercano a la frontera con Bolivia y que incorporará una cubierta general de mil 900 metros cuadrados.

También en el plano de seguridad ciudadana y combate contra la delincuencia, según los resultados de la Encuesta Nacional Urbana de Seguridad Ciudadana (ENUSC) de 2012, el porcentaje de hogares victimizados durante ese año en la Región de Arica y Parinacota fue de 22,9 por ciento, 2,5 puntos menos que la cifra que arrojó la misma encuesta en 2009, donde la región anotó un 25,4 por ciento.



El subsecretario de Prevención del Delito, Cristóbal Lira, junto al gobernador de la provincia de Arica, Patricio López, durante la implementación del Programa Barrio en Paz Comercial en el Paseo 21 de Mayo de la capital regional. 26 de abril de 2013.

“Lo que queremos hacer es tener las fronteras abiertas para el comercio, para el turismo, para la gente que quiera conocer nuestro país, pero cerrar nuestras fronteras a la droga, al delito y a la delincuencia. Y ese es un plan que va a involucrar una enorme inversión en materia de dotación, equipamiento y tecnología para proteger mejor nuestras fronteras”.

Sebastián Piñera, Presidente de la República. 28 de julio de 2011.



Inauguración del nuevo cuartel Belén de la PDI en la ciudad de Arica. 2 de septiembre de 2013.

En el centro de la ciudad de Arica se implementó el Programa Barrio en Paz Comercial, mientras que en el barrio Cardenal Raúl Silva Henríquez, también de la capital regional, se puso en marcha el Programa Barrio en Paz Residencial. Ambos programas buscan focalizar la acción policial en unidades territoriales específicas, identificando las causas puntuales del problema delictivo en cada área. A través de estos programas se han entregado 32 nuevos vehículos a Carabineros y se van a incorporar 42 nuevos efectivos policiales.

También se implementó el Sistema Táctico de Análisis Delictual (STAD), en abril de 2012, el que se basa en un aná-

lisis de los problemas delictivos y el despliegue de estrategias y tácticas para combatir los delitos en los lugares y horas precisas.

Además en agosto de 2013 se inauguró el nuevo cuartel Belén de la PDI, en la ciudad de Arica, de más de tres mil 400 metros cuadrados y una inversión de tres mil 585 millones de pesos. Durante la ceremonia de inauguración, el subsecretario del Interior, Rodrigo Ubilla, sostuvo que "sin duda permitirá a los funcionarios ejercer de mejor manera sus labores, dará al público mayor comodidad y que también aporte a disminuir aún más las cifras de victimización de esta región, una de las más seguras del país".

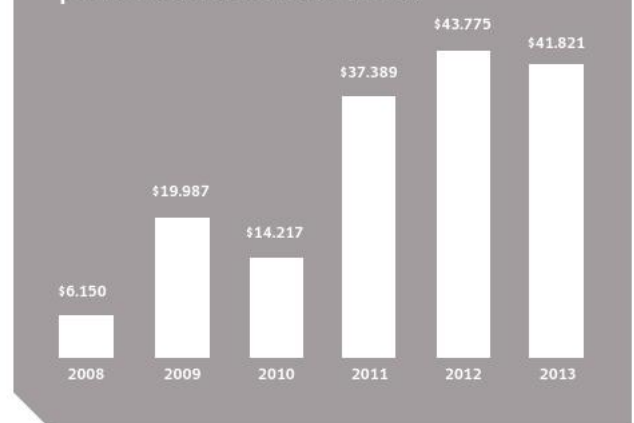
INFRAESTRUCTURA Y CONECTIVIDAD

LA REGIÓN SE MODERNIZA PARA NUEVOS DESAFÍOS

Chile necesita más y mejores carreteras, aeropuertos y puertos. Por eso, al término del gobierno se habrán invertido doce mil millones de dólares en obras de infraestructura para el desarrollo. Un país que quiere alcanzar el desarrollo no puede mantener aisladas o con serios problemas de conectividad a sus regiones. Además, con el objetivo de transformar a Chile en un país de deportistas, el gobierno se puso como meta construir una red de infraestructura deportiva de alto nivel a lo largo de todo el país.

Una obra que significa mucho para la Región de Arica y Parinacota, por su gran potencial de desarrollo comercial es el Corredor Bioceánico. Este proyecto consiste en la construcción de más de cuatro mil 700 kilómetros de camino que parte en el puerto de Santos, Brasil, y termina en el puerto de Arica. La extensión de esta "súper carretera" contempla el paso, además, por Ecuador y Perú. En lo que respecta a nuestro país y más exactamente a Arica, se está trabajando en la repavimentación de más de 100 kilómetros de lo que será dicha Ruta (11-Ch), cuyos hitos más importantes son las etapas entre la minera Choquelimpie y la laguna Cotacotani, y la reparación del tramo entre Cotacotani y el límite con Bolivia, que debieran estar concluidos en 2014. Esta obra significará una inversión superior a los 100 mil millones de pesos.

Figura 1: presupuestos del Ministerio de Obras Públicas para la Región de Arica y Parinacota para los años 2008-2013 (MM \$)



Fuente: Ministerio de Obras Públicas



El Presidente Sebastián Piñera, durante la inauguración de la cancha sintética Víctor Chávez. 13 de mayo de 2013.



El gobernador de Arica, Patricio López, da la bienvenida oficial a la nutrida delegación de autoridades políticas y del sector privado del estado de Mato Grosso do sul, de Brasil, quienes llegaron a conocer en terreno el estado del Corredor Bioceánico que unirá el puerto de Santos con el de Arica. 2 de octubre de 2013.

En el marco del proyecto del futuro Corredor Bioceánico, en octubre de 2013 visitó Arica una delegación brasileña, para conocer más en detalle la región y el lugar por donde los productos que provengan de Brasil saldrán al Pacífico por el puerto de Arica.

Otras rutas que se encuentran terminadas son la de Alto Chaca Norte-El Buitre y Alto Camarones-Alto Chaca Sur, las cuales tuvieron un costo en conjunto de seis mil 100 millones de pesos.

Además, en la Ruta 5 se encuentran en ejecución las obras de reposición de la tercera pista de la Cuesta Camarones, en un tramo de 25 kilómetros, las que tienen un costo de casi 27 mil millones de pesos, mientras que la reposición de la tercera pista de la Cuesta Chaca Norte considera 12 kilómetros de intervención y 10 mil millones de pesos en inversión. Además, se encuentran por

iniciar las obras que permitirán construir la tercera pista de la Cuesta Acha.

La Región de Arica y Parinacota es una zona que se caracteriza por la interminable red de caminos, tanto rurales como urbanos, además de contar con dos rutas internacionales de alto tráfico durante todo el año. Es por ello que la preocupación por mantener, reparar y construir nuevos caminos ha sido una constante por parte de las autoridades regionales. Un ejemplo de lo anterior es la pavimentación de 78,4 kilómetros de la Ruta Parinacota-Visviri (A-93), en General Lagos, de los cuales 41 kilómetros están finalizados y 37,4 en ejecución. En tanto, la primera etapa de la ruta precordillerana Zapahuira-Chapiquiña, en Putre, que consta de catorce kilómetros, fue pavimentada y entregada en noviembre de 2013. En el mismo mes se inició la segunda etapa entre Chapiquiña y Belén.



El gobernador de Arica, Patricio López junto al intendente José Durana, visitaron las obras que actualmente ejecuta el MOP en la Cuesta Chaca Norte. 25 de agosto de 2011.

El acceso norte de Arica se pavimentó y remodeló en once kilómetros de extensión, junto con la rotonda Los Libertadores.

A fines de 2013 se dio inicio a las obras de mejoramiento de la ruta altiplánica A-235, dirección Guallatire-Surire en un tramo de diez kilómetros. Este proyecto, esperado por las comunidades hace casi 20 años, significa una inversión superior a los mil 700 millones de pesos, en una de las principales vías que conecta los poblados de Misitune, Choquelimpie y Calatambo, entre otros.

Además, los primeros días de diciembre de 2013 se inauguró junto a la comunidad la reconstrucción del badén de Sora. El proyecto busca recuperar la capacidad funcional del badén, reforzándolo y generando una adecuada conectividad de los usuarios a lo largo de la ruta, así como también su nivel de servicio en resguardo de la seguridad, confortabilidad y patrimonio vial.

También se llevó a cabo la reposición de diez kilómetros de la Ruta A-27, hacia el Santuario Las Peñas, y se comenzó la construcción del nudo vial Luis Valente Rossi, en Arica,

en julio de 2013, con una inversión de cuatro mil millones de pesos, que dará solución al acceso del sector El Alto. A su vez, se aprobaron mil 400 millones de pesos para la mejora de las aceras de sectores emblemáticos de Arica.

Un puente que presta una gran conectividad y utilidad para los habitantes de la región, sobre todo para los que se encuentran en el Valle de Azapa, es el puente Llu-ta. Sin embargo, este puente cada año, entre los meses de enero y marzo, época en que se producen las lluvias altiplánicas, debía soportar, no siempre con éxito, las fuertes bajadas del río San José. Para ponerle un freno a esta situación se construyó este puente, que contempló una inversión de más de mil 700 millones de pesos, otorgando una solución real para la conectividad y seguridad de Arica.

Finalmente, en mayo de 2013 se inauguró el puente Alto Ramírez, un paso de alto estándar, tipo puente vehicular y peatonal, en el cruce de la Ruta A-161, beneficiando a más de diez mil habitantes del Valle de Azapa, con una inversión de 887 millones de pesos.



Vista panorámica del nuevo Estadio Carlos Dittborn, de Arica. 28 de agosto de 2013.

Nueva infraestructura deportiva

El desarrollo del deporte en toda su expresión y el contar con una infraestructura adecuada han sido un sello del Gobierno del Presidente Sebastián Piñera. Las mejoras, remodelaciones o la construcción de nuevos recintos deportivos se implementaron en distintas regiones del país, y Arica no fue la excepción.

En agosto de 2011 se reabrió el Estadio Carlos Dittborn y con ello se puso fin a la primera etapa de remodelación de dicho recinto. Para 2014 está contemplada la entrega de la segunda y última etapa de arreglos, que comprende, entre otros, la implementación de 10 mil butacas, nuevos camarines, salas de trabajo, la renovación de la pista atlética y marcador electrónico, entre otros. Este proyecto consideró una inversión de cinco mil 700 millones de pesos.



Inauguración de modernas instalaciones en el Estadio Canadela de Arica, ceremonia encabezada por el subsecretario de Obras Públicas, Lucas Palacios. 27 de septiembre de 2013.

Otro recinto deportivo que fue remodelado, y que ya se encuentra a disposición de sus habitantes, es el Estadio Canadela de Arica, que fue inaugurado el 27 de septiembre de 2013. Al respecto, el intendente manifestó que "cumplimos con los trabajadores y deportistas quienes por décadas han dado vida a este Estadio Canadela, ex Isidoro Caqueo y ex Liga de Empleados. El Gobierno del Presidente Sebastián Piñera no dudó

en ejecutar el proyecto de mejora de este estadio, y gracias a la aprobación del Core de fondos regionales, pudimos cumplir este anhelo de la comunidad ariqueña". Las obras tuvieron un costo de mil 200 millones de pesos. Entre los arreglos que destacan se encuentran una nueva cancha de pasto sintético y una pista atlética de tres carriles.



El Presidente Sebastián Piñera, junto al Ministro de Relaciones Exteriores, Alfredo Moreno, encabezó la ceremonia de conmemoración del centenario del Ferrocarril Arica-La Paz. 13 de mayo de 2013.

“Es una manera de mostrar en forma concreta cómo Chile cumple sus compromisos. Los cumplió hace 100 años, los sigue cumpliendo hoy y los seguirá cumpliendo siempre. Así entendemos nosotros lo que son los tratados internacionales que hemos firmado”.

Alfredo Moreno, ministro de Relaciones Exteriores. 13 de mayo de 2013.

Mejoramiento del transporte

Luego de siete años de estar detenido, en mayo de 2013 se entregaron los 206 kilómetros de la vía férrea que une a la ciudad de Arica con Visviri. Los trabajos implicaron el arreglo de 83 mil durmientes, 67 mil 500 metros lineales de

rieles y la remediación de 100 plataformas rodantes. Esta obra significó una inversión de 45 millones de dólares.

El 13 de mayo de 2013, el Presidente de la República, Sebastián Piñera, acompañado por los ministros de Relaciones Exteriores, Alfredo Moreno, y de Transportes y



Nuevo Registro Civil e Identificación de Arica.

Telecomunicaciones, Pedro Pablo Errázuriz, además de autoridades locales, encabezó en la Estación Poconchile la ceremonia de conmemoración del centenario del Ferrocarril Arica-La Paz. En la oportunidad, el Mandatario aseguró que “hoy es un día que tiene un gran significado histórico, porque después de 100 años desde la inauguración del Ferrocarril de Arica a La Paz, hoy estamos nuevamente reinaugurando este ferrocarril, que no solamente es un compromiso que surge del Tratado de 1904 entre Chile y Bolivia. Recordemos que el Tratado de Paz y Amistad del año 1904, que fue firmado tanto por Chile como por Bolivia, estableció en su artículo tercero que Chile asumía la responsabilidad de construir una línea férrea que uniera Arica con El Alto, en La Paz”.

Nuevos edificios públicos

Desde agosto de 2013 los habitantes de la Región de Arica y Parinacota cuentan con un nuevo edificio de Registro Civil e Identificación.

El recinto, de dos mil 854 metros cuadrados, cuenta con tres niveles, un subterráneo y una terraza, considera sectores de atención de público; sala de matrimonios; secciones para inscripción; vehículos motorizados; administrativos; sala de capacitación; sala de oficial civil; entre otros. Asimismo, posee dependencias para la dirección regional con sala de capacitación y reuniones para el personal; salas para los profesionales; bodegas y salas de reunión. La inversión total de estas nuevas dependencias fue de dos mil 389 millones de pesos.

Nuevo Hospital Juan Noé de Arica.



UN GRAN AVANCE PARA LA REGIÓN

Salud, medio ambiente y vida sana van de la mano. Por eso, el gobierno puso en marcha una reforma a la salud que involucra tres pilares fundamentales: crear una cultura nacional de vida sana, aumentar y mejorar la infraestructura hospitalaria, y procurar para todos los chilenos un acceso a una salud digna, oportuna y eficaz, además de mantener un medioambiente adecuado.

En julio de 2011, el Servicio de Salud de Arica fue el primero del país en terminar con las listas de espera AUGÉ, habiendo atendido a los 443 pacientes que tenían garantías atrasadas. Este hecho marca un verdadero hito a nivel nacional en el ámbito de la salud.

Pese a lo anterior, la ciudad de Arica y sus habitantes no iban a abandonar el anhelado sueño de contar con un nuevo hospital. Y esto sí se hizo realidad en 2012, cuando se terminó la remodelación y ampliación del Hospital Juan Noé de la ciudad de Arica, permitiendo transformar este establecimiento en uno de alta complejidad, con 41 mil metros cuadrados construidos. La inversión fue de más de 37 mil 400 millones de pesos.

La inauguración del hospital, que se realizó el 29 de mayo de 2012, fue presidida por el Presidente Sebastián Piñe-

ra. En la ocasión, el Mandatario aseguró que "este es un hospital de última generación. Cuenta con una enorme cantidad de infraestructura y de tecnología al servicio de las personas, porque nunca olvidemos, la infraestructura y la tecnología tienen un solo objetivo: mejorar la calidad de vida de las personas. Las personas son el centro de todas las políticas públicas y de nuestra sociedad".

El Presidente Sebastián Piñera agregó que "hoy es un momento muy importante. El objetivo de la salud es aliviar el dolor, devolver la salud cuando ésta se ha perdido, en la medida de lo posible, pero la salud es mucho más que un estado de no enfermedad, la salud tiene que ser entendida como un estado de bienestar. Hay muchas etapas en la salud: la parte curativa, pero también está la parte preventiva. Y es ese equilibrio el que debemos lograr con mayor eficacia en nuestro país".



El Presidente Sebastián Piñera junto al ministro de Salud, Jaime Mañalich, y al intendente de Arica y Parinacota, José Durana, durante la inauguración del nuevo Hospital Juan Noé de Arica. 29 de mayo de 2012.

“Dentro del equipamiento del nuevo hospital, destaca una moderna unidad de urgencia con helipuerto para el traslado de pacientes graves; aumento en la dotación de camas de 234 a 288; seis pabellones y cuatro salas de parto, entre las que destaca una sala especial para la atención de partos de acuerdo a la cultura Aymara, y un gimnasio acolchado de 167 metros cuadrados para rehabilitación”.

Jaime Mañalich, ministro de Salud. 29 de mayo de 2012.

Futura escuela de medicina

El 17 de diciembre de 2013, el Gobierno Regional de Arica y Parinacota aprobó siete mil 689 millones de pesos para el proyecto que crea la carrera de medicina en la Universidad de Tarapacá. Se construirá un nuevo edificio

de cinco mil 970 metros cuadrados, para albergar a los estudiantes y a los futuros especialistas. El proyecto total tendrá una inversión de más de ocho mil 700 millones de pesos. La carrera de medicina se abrirá en marzo de 2016 y en una primera fase recibirá a 30 alumnos.



Instalaciones del nuevo Hospital Juan Noé de Arica.

Esta iniciativa nace para evitar que emigren de la región los estudiantes de excelencia y para formar profesionales que aporten a llenar el vacío existente de médicos en relación a la cantidad de población.

También en el área de la salud, en la Región de Arica y Parinacota se buscó aumentar los Centros de Salud Familiar (Cesfam). Por lo anterior, en mayo de 2013 se inauguró el nuevo Centro Punta Norte, ubicado en la población Cardenal Silva Henríquez de Arica. Este nuevo Cesfam marca un hito importante del Gobierno del Presidente Piñera, ya que hacía 18 años no se construía un nuevo establecimiento de atención primaria en la región. La obra beneficia a 30 mil personas y contempló una inversión de más de dos mil 700 millones de pesos. Además, para 2014 está planificado el comienzo de las obras del Cesfam Sector Sur de Arica, que cuenta con un presupuesto de tres mil 334 millones de pesos y beneficiará a 20 mil personas.

Durante la ceremonia de inauguración del Cesfam Punta Norte, el Presidente Sebastián Piñera afirmó que "es un gran privilegio poder ver cómo Chile avanza con todos, porque la inauguración de este Cesfam es un gran paso adelante para la ciudad de Arica, que se suma a los 119 centros que hemos inaugurado o estamos construyendo a lo largo de todo Chile".

Con el fin de mejorar la calidad del servicio y de aumentar la dotación de especialistas en la región, durante el período 2010-2013 se han contratado 26 especialistas y desde abril de 2014 se incorporarán catorce nuevos médicos para el Hospital Regional de Arica Doctor Juan Noé. Estos últimos especialistas cubrirán las áreas de oftalmología, obstetricia, radiología, traumatología, rehabilitación, medicina interna, neurología y cirugía. Además, actualmente el Servicio de Salud de Arica financia la beca de especialidad de 41 médicos.



El Presidente Sebastián Piñera durante la ceremonia de publicación de la Ley de Polimetales. 29 de mayo de 2012.

“Como gobierno hemos desplegado, y hoy día se consagra en una ley de la República, una serie de acciones en materia de salud, vivienda, educación y medioambiente, impulsando esta causa con mucha fuerza, porque estamos absolutamente convencidos de que esta es una causa justa, pero además una causa urgente”.

Sebastián Piñera, Presidente de la República. 29 de mayo de 2012.

Plan de mitigación por contaminación con polimetales en Arica

Para el Gobierno del Presidente Piñera fue una prioridad dar una solución definitiva a la problemática derivada por la contaminación de polimetales. Cabe recordar que esta situación se arrastraba por más de 20 años, donde se vivieron escenarios de contaminación directa de las personas que vivían alrededor del lugar donde se encontraban los depósitos de los residuos con alto contenido de plomo, además de la construcción de viviendas en sectores no aptos para habitar.

Por esto, el 29 de mayo de 2012 el Presidente Piñera se desplazó hasta la ciudad de Arica para publicar la Ley de Polimetales. Esta tiene como objetivo establecer un pro-

grama de acción en las zonas o terrenos específicos con presencia de polimetales en la comuna de Arica y en sus habitantes, que cumplen con la calidad de beneficiarios.

En la oportunidad, el Presidente Sebastián Piñera señaló que “este no es un favor a las familias, es al revés, estamos cumpliendo una deuda con ellas, que es devolverles el derecho de toda familia chilena a poder vivir en un ambiente que no atente contra su salud ni contra su vida, y que les permita ver el presente con más confianza y el futuro con más esperanza”.

Además, el Mandatario indicó que lo ocurrido en la zona no fue “un accidente imprevisible, como a veces ocurre con las fuerzas de la naturaleza. Aquí hubo un desastre que fue desencadenado por el incumplimiento de una



Con la presencia del subsecretario de Redes Asistenciales, Luis Castillo, se llevó a cabo la ceremonia de colocación de la primera piedra del futuro Laboratorio Regional de Salud Pública. 7 de septiembre de 2013.

empresa, por el incumplimiento de ciertos servicios públicos del Estado, que no cumplieron con su deber y no respetaron la dignidad y la salud de las personas”.

Limpieza y mitigación de la zona contaminada

Desde 2010, el gobierno ya se encontraba trabajando en Arica sobre cómo llevar a cabo un plan de mitigación de los nocivos efectos de los polimetales. Ese año se realizó la primera etapa del proceso de limpieza en la zona afectada, denominada El Polígono. Este proceso consistió en la aplicación de un estabilizador químico en una superficie de 26 hectáreas, se inició un monitoreo permanentes de polvo sedimentable tanto del agua potable, de la calidad del aire y de los alimentos que son producidos, distribuidos y consumidos en la región, y así

lograr determinar, en el caso de que existieran, índices de contaminación.

También se realizaron exámenes preventivos en la población potencialmente afectada por la contaminación, de manera tal de detectar si existían agentes contaminantes en la salud de la población.

El trabajo antes descrito correspondió a una primera etapa que concluyó en febrero de 2011, siendo marzo de ese mismo año el mes de inicio de la segunda fase de este plan y que consistió en la mantención de la limpieza antes realizada, debiendo haber concluido este trabajo en enero de 2014. También se terminó el estudio de monitoreo del suelo, subsuelo de polvo, aire y agua del sector El Polígono.



Construcción del futuro laboratorio ambiental del sector El Alto, de Arica.

A lo anterior se suma que el 7 de septiembre de 2013 se puso la primera piedra del futuro laboratorio ambiental del sector El Alto. Con una inversión que contempla mil 400 millones de pesos, el nuevo laboratorio permitirá realizar análisis ambientales con mayor agilidad, ya que las muestras se procesarán a nivel local, disminuyendo hasta en 70 por ciento los tiempos de espera, ya que actualmente las muestras deben ser enviadas a Santiago. El laboratorio ambiental debiera estar terminado en julio de 2014.

Nuevas viviendas para los afectados

Siguiendo en la línea de buscar una solución definitiva, no sólo para la zona afectada por la contaminación de polimetales, sino también para las personas que estuvieron expuestas, la construcción de viviendas nuevas fue fundamental para el proceso de mejorar la calidad de vida de los afectados. De esta manera se entregaron más de 890 subsidios para las personas que debían trasladarse. En enero de 2012 se inauguró el proyecto habitacional Doña Elisa, que consideró la construcción de 130 departamen-



Inauguración del nuevo complejo de viviendas Doña Elisa. Ceremonia encabezada por el Presidente Sebastián Piñera y por el ministro de Vivienda y Urbanismo, Rodrigo Pérez. 6 de enero de 2012.

“Este conjunto Doña Elisa que hoy día estamos inaugurando no es solamente un conjunto de viviendas, sino que también tiene infraestructura de deportes, de salud, de educación, de forma tal de permitir realmente una vida como la gente necesita y como la gente merece, particularmente cuando son familias que han sufrido tanto, durante tanto tiempo”.

Sebastián Piñera, Presidente de la República. 6 de enero de 2012.

tos de 60 metros cuadrados, con una inversión superior a los mil 600 millones de pesos. La ceremonia de entrega de estas viviendas estuvo presidida por el Presidente Sebastián Piñera, quien estuvo acompañado del ministro de Vivienda y Urbanismo, Rodrigo Pérez. El Jefe de Estado calificó lo ocurrido en el sector como un “crimen brutal”, señalando que “nunca se debió haber permitido la construcción de viviendas en un lugar que sabíamos era dañino para la salud, para la calidad de vida de las personas. Nunca se debió haber permitido la acumulación de material con alto contenido de plomo en el puerto de Arica, sabiendo

que los vientos iban a dispersar esos contaminantes como verdaderos venenos por muchos sectores de esta ciudad”, manifestó el Presidente.

Asimismo, afirmó que “desde el primer momento en que asumimos el gobierno, también quisimos empezar de una vez por todas a dar soluciones verdaderas y definitivas a un drama que se había extendido por más de 20 años”.

Por su parte, el intendente de la Región de Arica y Parinacota, José Durana, agradeció la labor de los dirigentes



El entonces subsecretario de Vivienda, Juan Carlos Jobet, inaugura 130 departamentos del conjunto habitacional Santa Magdalena, para familias afectadas por polimetales en Arica. 25 de octubre de 2012.

vecinales: "Doy un especial reconocimiento a los dirigentes de los sectores afectados. Como dijo nuestro Presidente, la tenacidad que ustedes han mostrado ha logrado hacer posible lo que hace muy poco tiempo parecía imposible", sostuvo.

En la misma línea de dar una solución habitacional definitiva a las familias afectadas por los polimetales, el 25 de octubre de 2012 se inauguró el conjunto habitacional Santa Magdalena, que incluyó la edificación de 130 departamentos de 61 metros cuadrados y significó una inversión

mayor a los mil 600 millones de pesos. La entrega de estos departamentos estuvo encabezada por el subsecretario de Vivienda y Urbanismo de la época, Juan Carlos Jobet.

Estos departamentos, destinados a las familias provenientes de Cerro Chuño, están distribuidos en blocks de ocho edificios de cinco pisos cada uno. El conjunto cuenta con un gran espacio público central, áreas verdes, juegos infantiles y una sede social, además de 65 estacionamientos vehiculares.



El ministro de Defensa Nacional, Rodrigo Hinzpeter; el intendente de Arica y Parinacota, José Durana, y el subsecretario de Vivienda y Urbanismo, Francisco Irrarrázaval, colocaron la primera piedra de lo que será el complejo habitacional Villa Monte Sol, Villa Sol del Valle y Las Tres Villas. 15 de marzo de 2013

“Estamos muy contentos de poder entregarles un nuevo hogar a estas familias que llevan tanto tiempo esperando. Este proyecto, al igual que las otras iniciativas del Plan de Acción de Polimetales, es una muestra clara de que, para este gobierno y para el Presidente Piñera el tema es una prioridad. Durante años, estas familias lucharon por una vivienda digna, a pesar de no haber sido tomadas en cuenta. Hoy, en cambio, ya pueden ver los frutos concretos de su esfuerzo y perseverancia”, explicó el en ese entonces subsecretario Jobet.

En tanto, el 15 de marzo de 2013 se realizó la ceremonia de colocación de la primera piedra del proyecto Punta Norte, que contempla 376 soluciones habitacionales de 58 metros cuadrados, en un terreno de 100 metros cuadrados. En este proyecto habitacional, que comprende las futuras Villa Monte Sol, Villa Sol del Valle y Las Tres Villas, se invirtieron seis mil millones de pesos y las obras están programadas para ser terminadas en marzo de 2014.



El Presidente Sebastián Piñera inauguró el Complejo Deportivo Esteban Alvarado de Arica. 6 de enero de 2012.

“El Complejo Deportivo Esteban Alvarado cumple dos objetivos: primero, proteger la salud de los vecinos y evitar que siga habiendo esta contaminación y polución de suelos contaminados con polimetales. Pero al mismo tiempo, es parte de una política que estamos desarrollando en nuestro gobierno para hacer de Chile un país de verdaderos deportistas”.

Sebastián Piñera, Presidente de la República. 6 de enero de 2012.

Mejores espacios públicos

Poder dotar de mayor cantidad de espacios públicos, áreas verdes y fomentar la vida sana y el ejercicio, de manera tal que la calidad de vida de las personas se vea mejorada, es algo que este gobierno se propuso lograr para mitigar en parte el drama sufrido por cientos de familias de Arica, tras la contaminación con los polimetales. Por ello, la inauguración del Complejo Deportivo Esteban Alvarado, que fue entregado en enero de 2012, está enmarcada en incentivar el deporte en barrios y grupos vecinales. El complejo cuenta con dos canchas de pasto sintético, abarca en total 14 mil 700 metros cuadrados y significó un costo de mil 300 millones de pesos. En la ceremonia, donde estuvo el Presidente Sebastián Piñera, destacó que “el Complejo Deportivo Esteban Al-

varado cumple dos objetivos: primero, proteger la salud de los vecinos y evitar que siga habiendo esta contaminación y polución de suelos contaminados con polimetales. Pero al mismo tiempo, es parte de una política que estamos desarrollando en nuestro gobierno para hacer de Chile un país de verdaderos deportistas”.

Por otra parte, se encuentran terminadas las obras de construcción de dos canchas de pasto sintético de la Liga Andina de Fútbol, que comenzaron en junio de 2013, y que contempla, además, la incorporación de arcos, esquineros, máquina de mantenimiento de pasto y cierre perimetral.

También se construyó la Plaza Puerta del Sol, en el sector de Industriales IV, donde se mejoró el estado de las multicanchas y las áreas verdes, se pavimentaron veredas e



El Presidente Sebastián Piñera, en el marco de la Semana de la Pyme, encabezó la ceremonia de entrega de beneficios para ganadores de fondos Capital Semilla, orientado a dirigentes de los sectores contaminados por polimetales y del programa de modernización de ferias libres. 3 de octubre de 2012.

incorporaron juegos infantiles, lo que significó un costo de 300 millones de pesos. Actualmente se encuentran otros tres proyectos en ejecución: el Paseo Azola, en el sector de Alborada; la mejora de los pasajes Lonquimay, Antuco y Ollagüe, en los Industriales 0 y I, y en los pasajes Tinguiririca, Corcovado e Itata, también ubicados en los Industriales 0 y I.

Respecto de las atenciones médicas, hasta fines de 2013 habían sido ingresadas al Centro de Salud Ambiental más de 12 mil 220 personas, mientras que, en materia de salud ocupacional, se había atendido a otras 580.

Finalmente, a principios de diciembre de 2013, fue inaugurada la primera estación de monitoreo de calidad del aire para material particulado fino (MP 2,5) en la ciudad de Arica.

Apoyo y capacitación a las familias

Potenciar el emprendimiento en el país y sobre todo en regiones ha sido un sello de la administración del Presidente Sebastián Piñera. Es por esto que, durante el segundo semestre de 2011, se concretó el programa especial Capital Semilla Emprendimiento para Mujeres. Dicho pro-

grama contempla una alianza estratégica entre el Fosis, Sercotec, el Servicio Nacional de la Mujer y los dirigentes de los sectores contaminados por polimetales, en el cual se invirtieron más de 600 millones de pesos. Durante el año 2012, el Fosis benefició a más de 700 familias afectadas, a través de programas para financiar proyectos de emprendimiento, por más de 870 millones de pesos.

Apoyo en educación

Como una forma de apoyar a los niños que también fueron afectados por la contaminación de polimetales en Arica, durante 2010 y 2012, a través de la Junta Nacional de Auxilio Escolar y Becas (Junaeb), se realizaron programas de apoyo psicológico y educacional junto a las Unidades Técnico Pedagógicas (UTP) de los establecimientos escolares, como el Programa de Alimentación Escolar, para mil 612 alumnos, y el Programa Habilidades para la Vida, que se implementó en 30 colegios. Además, en septiembre de 2011 fue inaugurado, por parte de la Junta Nacional de Jardines Infantiles (Junji), el Centro Tesoro Mío, en la población Los Industriales I, que contempla 17 párvulos, acogiendo la demanda de las familias que no tienen acceso a jardín infantil.



“Mejorar la salud y los hábitos de vida de los chilenos fue uno de nuestros grandes objetivos, pasar desde una cultura del sedentarismo y la enfermedad a una cultura de la vida sana y la prevención. Con este mensaje llegamos a cada rincón de Chile, recorrimos el país de norte a sur y los chilenos supieron hacerlo suyo. Hoy son más las personas que se alimentan mejor, hacen actividad física, disfrutan del aire libre y de sus familias, en un camino que espero se profundice con el tiempo”.

Cecilia Morel Montes, Primera Dama.



La Primera Dama, Cecilia Morel, junto al intendente de Arica y Parinacota José Durana, dio inicio en Arica a la Gira Nacional Fútbol Calle. 13 de julio de 2013.

Programa Elige Vivir Sano

Resulta innegable el fomento que el Gobierno del Presidente Sebastián Piñera le ha dado a la actividad física, como un camino para difundir la vida saludable entre los chilenos. En ese sentido, políticas públicas como las del Programa Elige Vivir Sano, creado y liderado por la Primera Dama, Cecilia Morel, a nivel nacional, se combinaron con todas aquellas medidas regionales que permitieron fomentar el deporte en el país.

Este programa tiene cuatro ejes que son: fomentar la alimentación saludable, potenciar la actividad física, difundir los beneficios de realizar actividades en familia y promo-

ver el contacto con la naturaleza, el respeto al medio ambiente y la vida al aire libre. Todos con el fin de cambiar la cultura de alimentación y reducir los niveles de obesidad y las enfermedades asociadas a una vida sedentaria.

Tras un largo trabajo, finalmente el programa se convirtió en una política pública, además de instalarse en la conciencia colectiva de todos los chilenos. Esto, en gran parte, gracias al énfasis que la Primera Dama ha puesto en las regiones, hasta donde ha llegado con las plazas saludables, las giras "Chile en Movimiento", los seminarios "Elige Vivir Sano en Tu Barrio" y las mesas regionales Elige Vivir Sano, que buscan promover estilos de vida más saludables.

Margarita Petersen Ponce,
paciente del Centro de Salud Ambiental de Arica:

“DESDE QUE SE ABRIÓ EL CENTRO DE SALUD, LA ATENCIÓN Y PREOCUPACIÓN POR NOSOTROS HAN MEJORADO”

Margarita Petersen Ponce vive hace casi 30 años en el sector Alborada de Arica, uno de los lugares donde la contaminación por polimetales afectó con mayor intensidad a sus habitantes. Debido a esto, la señora Margarita explica que tanto ella como sus dos hijos y su marido tienen, en distintos niveles, contaminación en sus cuerpos (plomo y arsénico). Además, esta mujer de 55 años cuenta que, desde que el Centro de Salud Ambiental abrió sus puertas, ella siempre ha asistido a atenderse su enfermedad. Según lo diagnosticado, la señora Petersen padece de una patología crónica osteomuscular que estaría vinculada a la exposición a metales pesados.

“Hace más de diez años a toda mi familia nos hicieron exámenes de sangre. Nunca vimos esos resultados, incluso creo que los resultados se perdieron, al igual que los de muchos de mis vecinos. Luego vino otra gente y comenzamos casi todo de nuevo y ahí me dijeron los niveles de contaminación que poseía en mi cuerpo y se dio inicio al tratamiento que hoy sigo”, explica la señora Margarita.

Al ser consultada por la atención que recibe de parte del personal del Centro de Salud Ambiental de Arica, esta madre y abuela sostiene que “siempre he sido muy bien atendida, desde las secretarías, pasando por las enfermeras y los médicos que me atienden, que son el traumatólogo o la kinesióloga”, agregó Margarita.

Por ahora, la señora Margarita está esperando la fecha en que será operada de un ligamento que se le cortó y así seguir con un tratamiento que por ahora le ha permitido llevar de mejor manera su diario vivir.





EDUCACIÓN

MÁS CALIDAD Y MEJORES RESULTADOS

Durante estos casi cuatro años, el gobierno ha duplicado el presupuesto en educación, orientado a poner en marcha una verdadera reforma educacional, con tres desafíos muy claros: educación de calidad para todos, acceso equitativo y mayor financiamiento, tanto para la educación preescolar, escolar y superior.

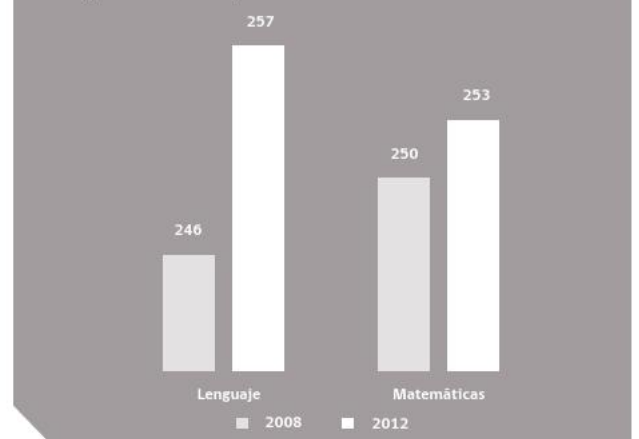
Los resultados del Simce del año 2012 de cuarto básico indican que la región obtuvo 266 puntos en Lenguaje y 264 en Matemáticas, manteniendo el alza obtenida en 2011. Dentro de las escuelas municipales destacadas se encuentra la Escuela Ricardo Silva Arriagada, de la comuna de Arica, que obtuvo 325,5 puntos. De igual manera, en el Simce de segundo medio destaca especialmente el alza de once puntos en la prueba de Matemáticas entre 2008 y 2012.

En este sentido, 28 escuelas de la región reciben apoyo especial por parte del Ministerio de Educación, a través del Plan de Apoyo Compartido (PAC), que pretende mejorar el desempeño de los alumnos de cuarto básico en la prueba Simce, en los subsectores de Lenguaje y Matemáticas.

Finalmente, en materia de educación, en la Región de Arica y Parinacota se implementó como Liceo Bicentenario de Excelencia el Liceo Jovina Naranjo de Arica, beneficiando a 700 estudiantes.

En 2011, el tradicional establecimiento ariqueño quedó ubicado en el primer lugar de los 30 liceos Bicentenarios

Figura 2: puntaje promedio Simce
(Segundo medio, Lenguaje y Matemáticas)
Región de Arica y Parinacota



Fuente: Mineduc.

de Chile, tras una evaluación realizada por el Ministerio de Educación. Los alumnos del ex Liceo A-5 superaron el 90 por ciento de efectividad en las pruebas de matemáticas y lenguaje, las que fueron aplicadas y monitoreadas directamente por personal del Mineduc.

Liceo de Excelencia Jovina Naranjo de Arica, establecimiento
que quedó ubicado en el primer lugar de los 30 liceos
Bicentenario de Chile. 30 de mayo de 2013.



SUPERACIÓN DE LA POBREZA

OPORTUNIDADES REALES PARA SURGIR

Entre 2009 y 2011, 148 mil compatriotas lograron superar la extrema pobreza. Este fue uno de los compromisos del gobierno: avanzar a paso firme hacia un país que por fin lograra derrotar la pobreza, el subdesarrollo y crear una sociedad que en esencia pueda garantizar a todos una mejor calidad de vida.

Según refleja la Encuesta de Caracterización Socioeconómica Nacional (Casen) de 2011, en Arica y Parinacota la tasa de pobreza extrema fue de 2,1 por ciento, lo que representó una disminución de 2,5 puntos porcentuales respecto a la cifra de 2009, que había sido de un 4,6 por ciento.

Una de las herramientas que implementó el gobierno en la lucha contra la pobreza fue la implementación del Ingreso Ético Familiar (IEF). El IEF es un beneficio que otorga el Estado como apoyo directo a las personas y familias de menores ingresos, para favorecer a las personas más vulnerables, con el objetivo de superar la pobreza extrema. Funciona a través de programas que trabajan de manera personalizada en el ámbito social y laboral, promoviendo el desarrollo de la familia, su autonomía y potenciando

Figura 3: pobreza extrema en la Región de Arica y Parinacota



Fuente: Encuesta CASEN 2009 y 2011.



La ampliación del APR Las Maitas, en la provincia de Arica, formó parte del mejoramiento de diversos sistemas de agua potable rural en la región.



El ministro de Vivienda y Urbanismo, Rodrigo Pérez, junto a autoridades locales, inauguró las viviendas correspondientes al complejo habitacional Estrella de Arica. 20 de junio de 2013.

además sus capacidades que le faciliten incorporarse al mundo del trabajo. Estos programas están asociados a la entrega de bonos de acuerdo al reconocimiento de logros y el cumplimiento de deberes, en áreas de salud, educación y trabajo. A diciembre de 2013, un total de mil 494 familias de la Región de Arica y Parinacota forman parte del Ingreso Ético Familiar.

En materia de vivienda se logró erradicar los campamentos Renacer del Pedregal, Remolino de la Esperanza y Cerro Sombrero, dando solución a 66 familias. Además, durante el primer trimestre de 2014 se iniciará la construcción de los conjuntos habitacionales Altos del Sol I

y II, que en total contemplan 304 departamentos para familias que aún habitan en campamentos.

También se llevaron adelante emblemáticos conjuntos habitacionales, como Estrella de Arica y Sol Naciente, los que contemplaron la construcción de más de 222 hogares, con una inversión de dos mil 700 millones de pesos.

Por otro lado, se implementaron importantes trabajos con el objetivo de otorgar servicios básicos a la población. Así, luego de 15 años se inició la construcción, en julio de 2012, de la red de alcantarillado de Putre, la que beneficiará a cientos de familias que viven en la comuna.



El seremi de Salud de Arica y Parinacota, doctor Luis Sandrock, supervisando que no existan agentes contaminantes sobre la norma en el agua potable rural del Valle de Lluta. 30 de octubre de 2013.

“Comprendemos la natural preocupación de los habitantes del valle por el agua de consumo y nuestra labor, como autoridad sanitaria, es vigilar la calidad de ese recurso, que durante muchos años estuvo con indicadores altos de arsénico y que a contar de fines de septiembre esos valores comienzan a disminuir hasta registros cercanos a cero”.


Seremi de Salud de Arica y Parinacota, doctor Luis Sandrock. 30 de octubre de 2013.

También se realizaron trabajos de construcción, mejoramiento e instalación de diversos sistemas de agua potable rural (APR) en la región. El 19 de octubre de 2012 se inauguró el APR de Chaca y en diciembre del mismo año el APR Valle Lluta, ambos en Arica. Este último es una obra emblemática que entrega agua potable a toda la población del Valle de Lluta y que requirió una inversión de dos mil 100 millones de pesos. En enero de 2013 se terminaron las obras de los nuevos APR de Sobraya y San Miguel, y durante el mismo mes se inauguró la ampliación del APR Las Maitas, todos en Arica.

Electrificación de General Lagos

El 20 de noviembre de 2013, el intendente José Durana llevó a los habitantes de General Lagos, la buena noticia de la futura electrificación de la comuna, que contempla una inversión de 800 millones de pesos para la ingeniería, diseño, instalación de faenas, obras civiles, montajes, entre otros. Estas obras podrán dotar de suministro eléctrico a los poblados de Visviri, Nasahuento, Guacollo, Cosapilla, Colputra, Chujlluta y Ancopujo, de la comuna de General Lagos. Este proyecto solucionará una carencia a los habitantes que por años han vivido con las limitaciones que trae consigo la falta de energía eléctrica.





Sara Ríos,
presidenta de la Agrupación de APR Las Maitas:

“EL AGUA EN EL DESIERTO ES PRIMORDIAL”

La Agrupación de Agua Potable Rural (APR) Las Maitas, de la localidad del mismo nombre, en Arica, fue creada en 1999. Al pasar el tiempo, el crecimiento de la población y las necesidades de los habitantes de este sector conformaron las condiciones para la construcción de un segundo estanque, el que fue construido en 2011 por la Dirección de Obras Hidráulicas, dependiente del Ministerio de Obras Públicas, lo que permitió aumentar la cobertura de agua potable necesaria para las actividades y la subsistencia de los vecinos.

Hoy, la agrupación presidida por Sara Ríos reúne a 269 socios, lo que significa una cobertura de agua potable para más de tres mil personas de los sectores de Las Maitas, Las Llosysas, El Villorrio, San Isidro, Alto Ramírez y Cerro Sombrero. “A la gente hay que hacerla sentir importante, hay que hacerla participar, porque este comité no es nuestro, nosotros lo dirigimos, pero es de la gente”, dice Sara.

Además, la presidenta de la agrupación resalta que “en la Dirección de Obras Hidráulicas me han ayudado, primero a corregir errores y segundo a solucionar problemas, porque aquí cuando hay problemas con el agua, es grave. Con el agua nada es pequeño, todo es grande”. Y añade que “la necesidad del agua en el norte, en el desierto, es primordial”.

Por esto, ya tienen contemplado comprar un camión aljibe para las emergencias, además de su gran desafío que es cambiar la red en Alto Ramírez, entre otros.

INSTAURACIÓN DEL FERIADO REGIONAL DEL 7 DE JUNIO

UNA FIESTA ESPERADA POR MUCHOS AÑOS

El pasado 7 de junio de 2013, la Región de Arica y Parinacota festejó por primera vez su feriado regional. Este feriado legitima a esta zona como estratégica para el país y con una gran herencia histórica. La fecha conmemora las Glorias de la Infantería en honor a los combatientes del Asalto y Toma del Morro de Arica en 1880 y que, 49 años después, posibilitó la anexión de Arica al territorio nacional.

El 30 de abril de 2013 se publicó la Ley N° 20.663, la cual creó el feriado regional del 7 de junio para la Región de Arica y Parinacota. La inédita norma, sólo rige para esta región.

La fecha conmemora las Glorias de la Infantería en honor a los combatientes del Asalto y Toma del Morro de Arica en 1880 y que, 49 años después posibilitó la anexión de Arica al territorio nacional. Los ariqueños tradicionalmente han celebrado este día como sus segundas Fiestas Patrias, incluso instalando "ramadas" en algunos puntos de la ciudad, pero esta vez lo celebraron legalmente.

El Presidente Sebastián Piñera inició la conmemoración del primer feriado regional de Arica, a través de un una cadena

radial con medios regionales, oportunidad en la que envió un saludo a los habitantes de la zona.

Durante el contacto, el Presidente Piñera dijo: "Quiero saludar al pueblo de Arica, que hoy día celebra un día muy especial, porque un 7 de junio se realizó una gesta heroica que todos llevamos en el corazón. Esa Toma del Morro de Arica es algo que lo aprendimos desde niños, y aprendimos también a valorar, apreciar el coraje, el valor con que esos soldados chilenos cumplieron con su deber. Pero además, porque hoy día estamos celebrando un día feriado, para que la gente de Arica pueda celebrar este día, este día histórico, y todos los demás chilenos a lo largo y ancho de Chile también podamos compartir con



Celebración del feriado regional, que conmemora el Asalto y Toma del Morro de Arica. 7 de junio de 2013.

ustedes este día de celebración, que no es solamente por recordar el 7 de junio, sino que también porque Arica está experimentando un verdadero renacimiento, y eso es algo que era muy necesario, muy merecido y que desde hacía mucho tiempo los ariqueños y la gente de Parinacota estaba esperando”.

Posteriormente, durante la tarde, más de 10 mil personas llegaron hasta las cercanías del emblemático Morro de Arica, en lo que se transformó en una verdadera fiesta ciudadana.

Para el intendente, José Durana, este feriado regional responde a una larga añoranza. “En un país tan largo, las regiones son muy distintas, en especial la nuestra que es bifronteriza y está a 2.100 kilómetros de Santiago. Aquí la chilenidad se vive con mucha fuerza”, indicó Durana. Tanto es así que para los ariqueños el 7 de junio es una fiesta que se celebra cada año durante toda una semana con desfiles, fuegos artificiales, ramadas, concursos de cueca y una alegoría de la batalla en el Morro. ”



Iglesia de Socoroma, luego de su restauración.

“Cuidar estas obras, rescatarlas y darles una nueva cara para el futuro es la mejor forma que tenemos de hacer justicia a estos millones de chilenos que trabajaron duramente por hacer de Chile el país que tenemos hoy”.

Comisión Legado Bicentenario, Presidencia de la República.

PROGRAMA LEGADO BICENTENARIO

100 OBRAS 200 AÑOS

Hace apenas 100 años celebramos nuestro primer siglo de vida independiente. En 1910, Chile tenía apenas tres millones 300 mil habitantes. En ese entonces, como forma de celebrar los 100 años de la república, se construyó la Estación Mapocho; se creó el Parque Forestal, que incluso tenía entonces una laguna; se levantó el Museo de Bellas Artes y la Estación de Ferrocarriles de Pirque, que hoy no existe, pero que estaba al comienzo del Parque Bustamante. También se hizo el Palacio de los Tribunales de Justicia de Santiago y se terminó de construir la red de alcantarillados de la capital, lo que permitió limpiar y mejorar el aspecto de las calles de la ciudad. Hoy tenemos un país muy distinto al de entonces.

Somos 17 millones de chilenos y tenemos auténticas razones para sentirnos orgullosos del trabajo que hemos hecho en estos últimos 100 años de vida independiente. Y qué mejor manera de conmemorar nuestros 200 años de vida republicana que, justamente, honrar el trabajo de las generaciones que nos han precedido. Ellos no están físicamente con nosotros, pero sí están sus obras, el fruto de su esfuerzo. Cuidar estas obras, rescatarlas y darles una nueva cara para el futuro es la mejor forma que tenemos de hacer justicia a estos millones de chilenos que trabajaron duramente por hacer de Chile el país que tenemos hoy. Estos fueron los motivos que llevaron al Presidente Sebastián Piñera a crear en 2010 el programa Legado Bicentenario, el cual sería la continuación

del trabajo realizado por la Comisión Bicentenario, esta vez ya no para celebrar esta fecha tan importante para los chilenos, sino para recordarla a través de obras concretas. Hoy este programa integra cien iniciativas distribuidas a lo largo y ancho de Chile, liderado por un equipo de Presidencia e integrado por los ministros de Vivienda y Urbanismo, Bienes Nacionales, Obras Públicas, Cultura, Deportes, el subsecretario de Desarrollo Regional y la directora de la Dibam.

De esta manera, y a través de obras muy concretas categorizadas en Rescate Patrimonial, Espacios Cívicos/Parques Urbanos, Espacios Culturales, Conservación de la Biodiversidad, Centros Deportivos y Grandes Obras de Infraestructura, el programa Legado Bicentenario prepara a nuestro país para que lo gocen las futuras generaciones y deja una importante herencia material del Gobierno del Presidente Piñera.

Tenemos que seguir trabajando duramente por construir el país que todos soñamos, con auténticas oportunidades y seguridades para todos, pero también con valores. Las generaciones que nos siguen lo continuarán haciendo. Para ellas estamos levantando estas 100 iniciativas emblemáticas del Legado Bicentenario.

Comisión Legado Bicentenario

Presidencia de la República



El Presidente Sebastián Piñera, visitando las obras de restauración de la iglesia de Belén, en la comuna de Putre. 29 de mayo de 2012.

OBRAS EN LA REGIÓN DE ARICA Y PARINACOTA


Restauración iglesias altiplánicas de Parinacota

Las iglesias andinas de Arica y Parinacota eran, hasta poco tiempo atrás, un tesoro secreto y desconocido de Latinoamérica. En los límites de uno de los desiertos más secos del mundo, veneradas hace siglos por pequeñas comunidades aymaras, estos rústicos templos, hechos con piedras, barro y paja brava, son manifestaciones vivas del cristianismo andino, donde las tradiciones religiosas de Europa se fusionan con las de América ancestral.

En 2003, la Fundación Altipano comenzó el rescate y restauración de siete de estas iglesias. Gracias a la iniciativa presidencial del Legado Bicentenario, el Gobierno de Chile está apoyando la reconstrucción de otros 24 templos. El proceso considera la capacitación de comunidades aymaras en técnicas constructivas, lo que, de paso, ha incentivado el repoblamiento de las localidades altiplánicas chilenas. Las 31 iglesias restauradas se integrarán en la Ruta de las Misiones, iniciativa turística y de conservación patrimonial que permitirá generar un polo de atracción y de desarrollo, similar a otras rutas en Perú y Bolivia.



Iglesia de Guañacagua.



El plan de restauración de las iglesias andinas de Arica y Parinacota incluyó, además, todas sus figuras religiosas.

Bandera regional del Bicentenario

Para conmemorar el Bicentenario de la Independencia, el 18 de septiembre de 2010, frente al Palacio de La Moneda se inauguró la Gran Bandera del Bicentenario.


El Programa Legado Bicentenario decidió extender a las regiones la instalación de una Bandera Bicentenario, con el fin de convertirlas en un hito de conmemoración de los 200 años de Independencia, así como de extender y vigorizar la bandera como un emblema que simboliza un Chile unido, reconciliado y orgulloso de su historia.

Así, desde Arica a Punta Arenas se están instalando banderas que flamearán desde un mástil de 42,5 metros de altura. Cada una de ellas se está emplazando en un lugar que, por una parte, tiene un carácter simbólico y que, por otra, permite apreciar la bandera desde lejos. Las ubicaciones fueron consensuadas con autoridades regionales y contaron con la aprobación del Consejo de Monumentos Nacionales. El término de las obras está programado para 2014. Al igual como ocurre en Santiago, las Fuerzas Armadas serán responsables de mantener cada uno de estos emblemas.

En la Región de Arica y Parinacota, la Bandera Bicentenario está siendo instalada en el Morro de Arica.

“Yo les digo: este no es un Plan Arica más, este es un compromiso de Estado, con una política que tiene metas, instrumentos, plazos y que yo como Presidente de la República, personalmente me voy a preocupar de monitorear y controlar, para que sea el comienzo de una nueva etapa en la vida de los habitantes de esta maravillosa Región de Arica y Parinacota”.

Sebastián Piñera, Presidente de la República. 26 de noviembre de 2010.



“Para alcanzar un desarrollo armónico e integral debemos superar muchos obstáculos, pero pocos más importantes que el excesivo centralismo que asfixia a nuestras regiones. Al fin y al cabo, no podemos olvidar que más de once millones de compatriotas viven o trabajan fuera de la Región Metropolitana. Por ello, estamos comprometidos a seguir transfiriendo funciones, recursos y atribuciones desde el gobierno central a todas y cada una de las regiones, provincias y comunas de nuestro país”.

Sebastián Piñera Echenique, Presidente de la República.

REGIÓN DE ARICA Y PARINACOTA

REPUBLICA DE CHILE
**COLECCIÓN
MEMORIA
PRESIDENCIAL**

